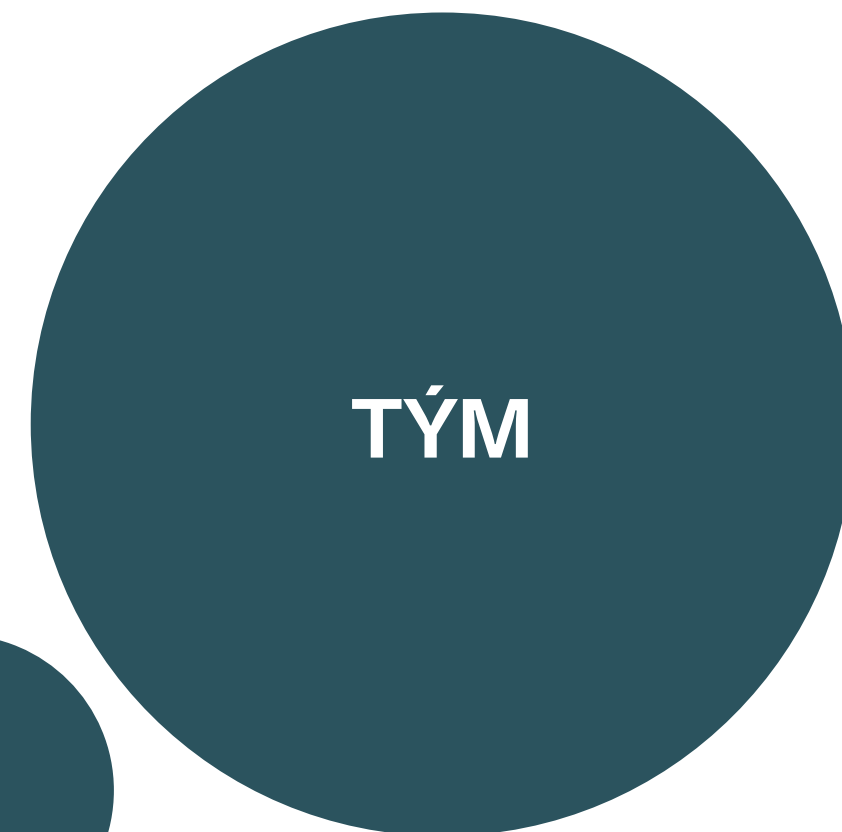




Revitalizace návsi městyse Úsobí



PŘEDSTAVENÍ TÝMU

KRAJINÁŘSKÁ ARCHITEKTURA



Ing. Martina Havlová, Ph.D.

URBANISMUS



Ing. arch. Ivan Gogolák, Ph.D.

DOPRAVA



Ing. Martin Valášek



Ing. Radek Prokeš, Ph.D.



Ing. arch. Lukáš Grasse



**ROZSAH
ŘEŠENÉHO ÚZEMÍ**

ROZSAH ŘEŠENÉHO ÚZEMÍ

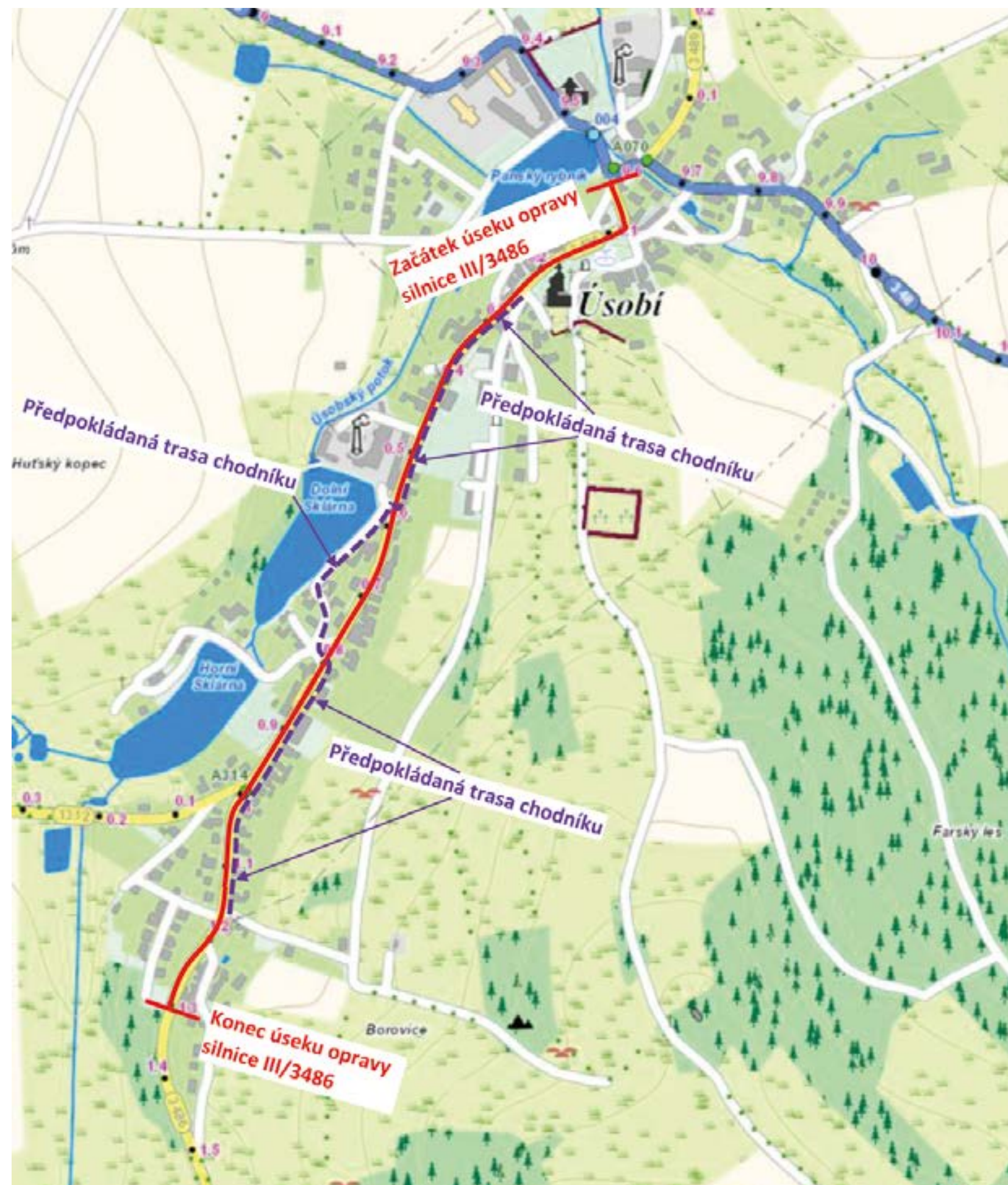


PROČ SE VLASTNĚ REKONSTRUKCE NÁVSI PLÁNUJE?

REKONSTRUKCE SILNICE II/3486 - Úsobí průtah

INVESTOR:

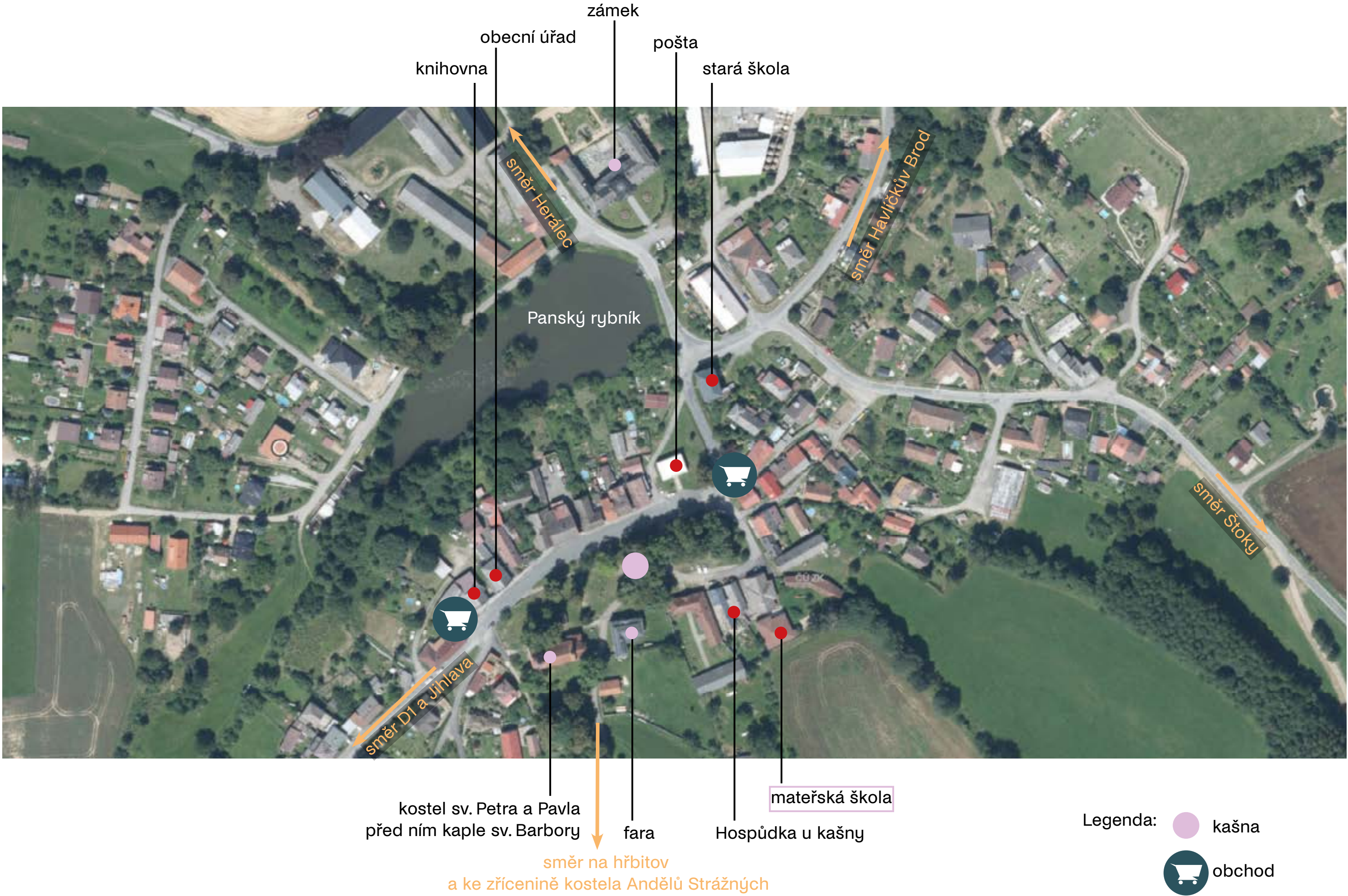
Kraj Vysočina, Krajská správa a údržba silnic
Vysočiny, příspěvková organizace

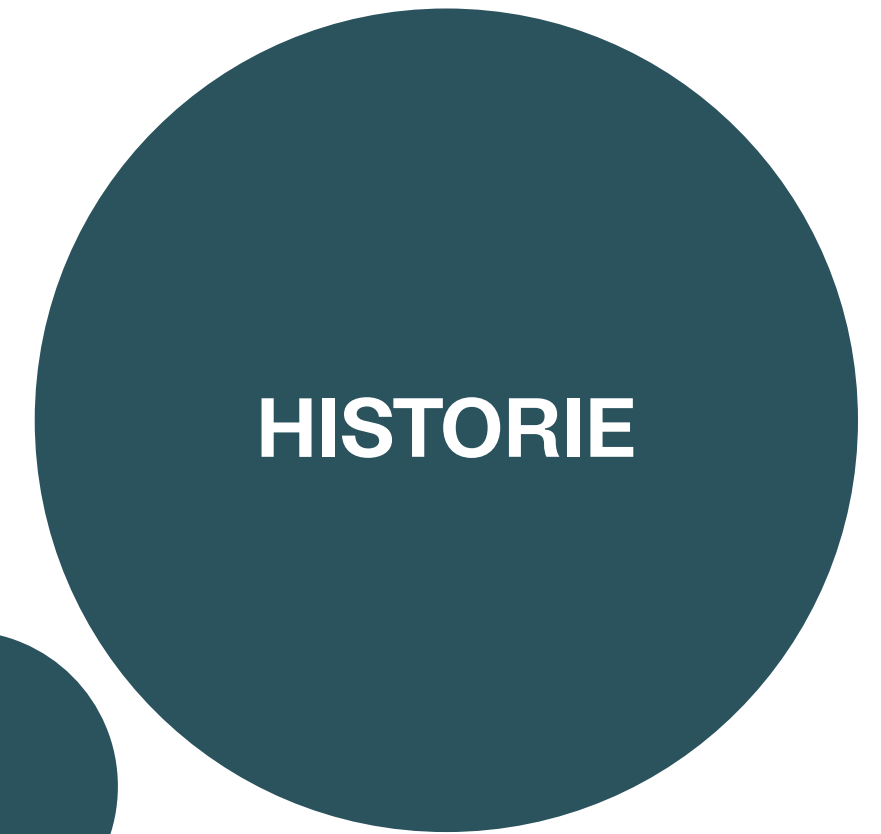





ŠIRŠÍ VZTAHY

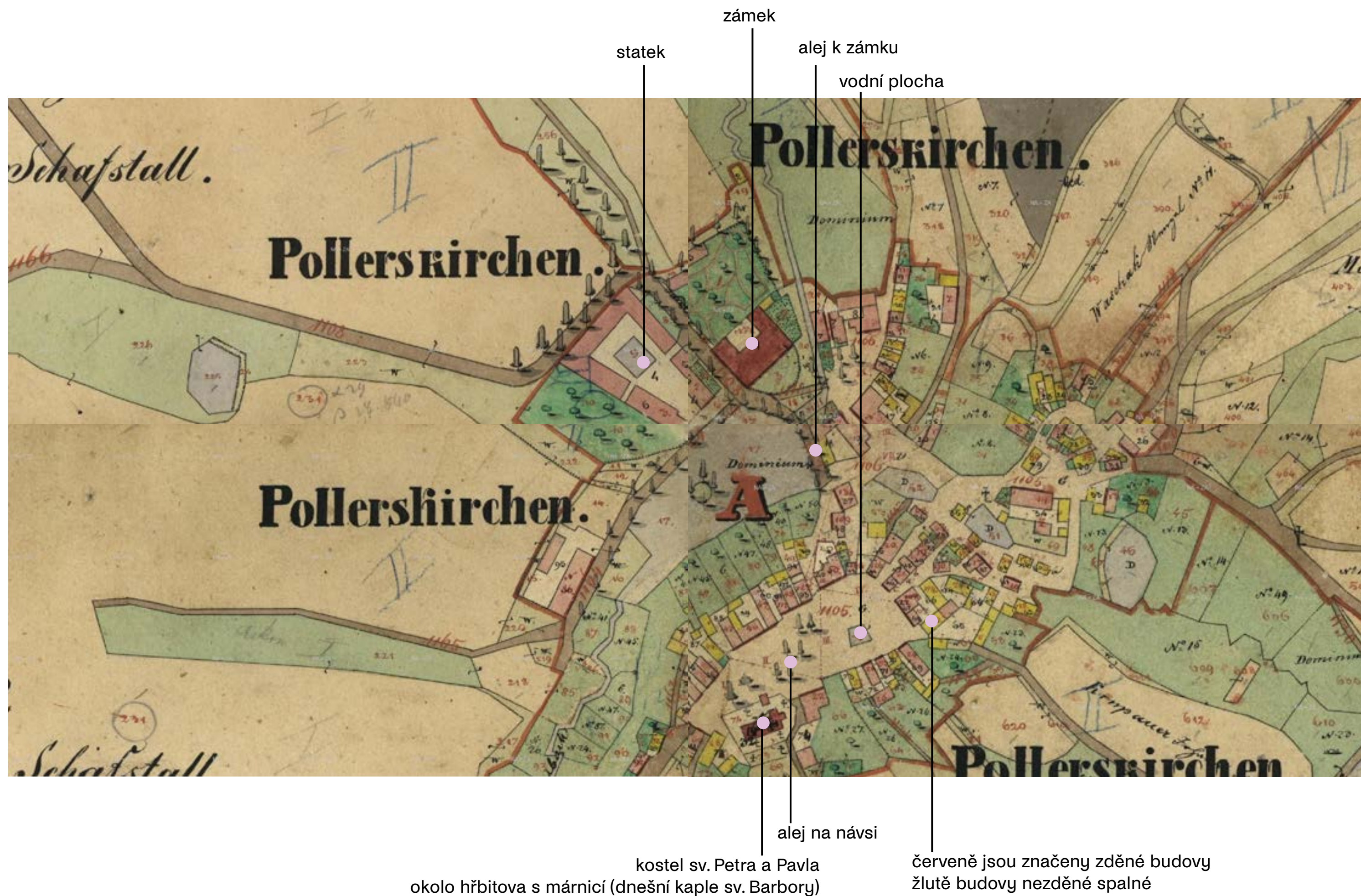
ŠIRŠÍ VZTAHY A PROSTOROVÉ VAZBY



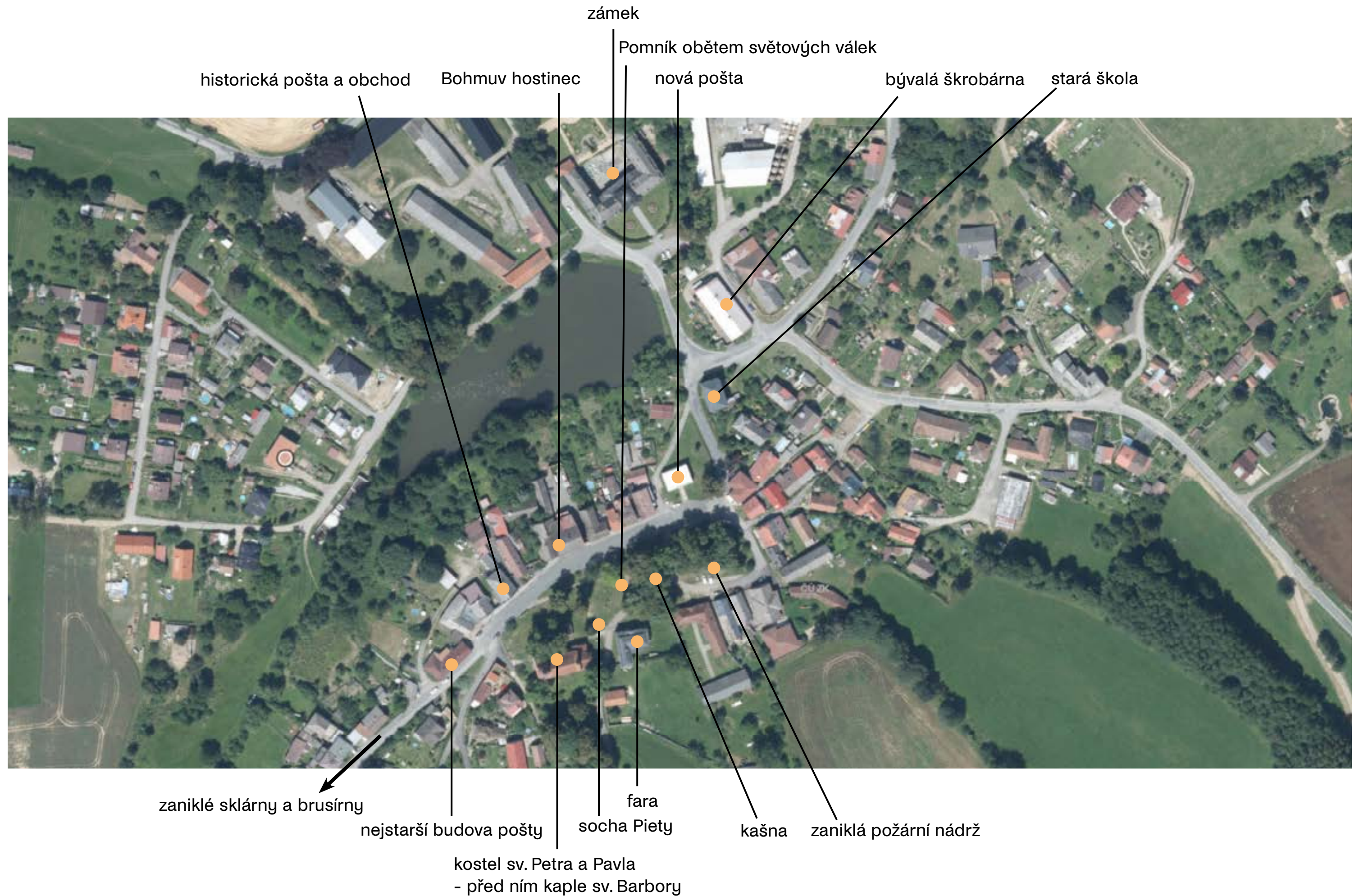


HISTORIE

PODOBA NÁVSI V POLOVINĚ 19. STOLETÍ



PODOBA NÁVSI V SOUČASNÉ DOBĚ





**VLASTNICKÉ
VZTAHY**

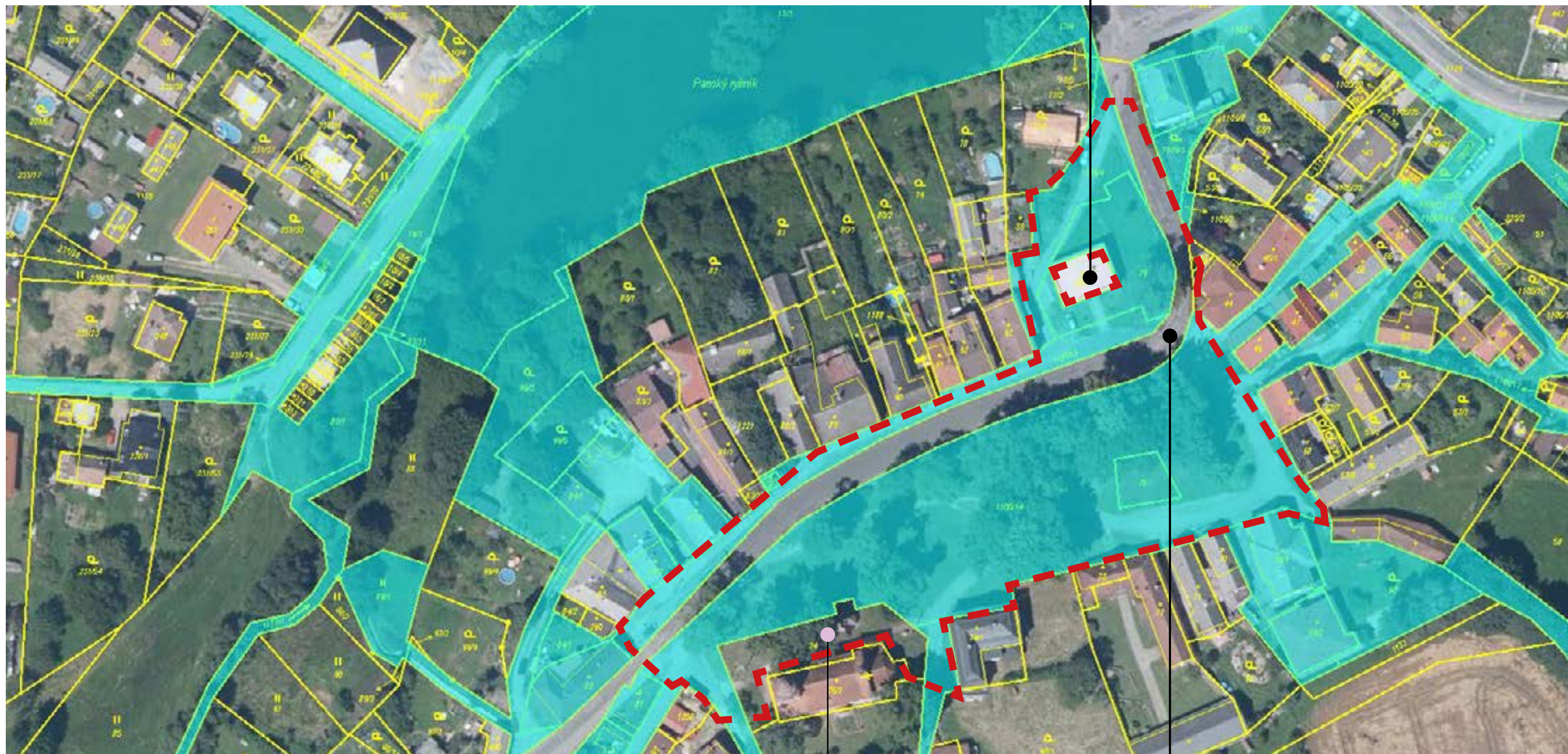
VLASTNICKÉ VZTAHY

- modré pozemky vlastní obec
- barevné pozemky v řešeném území nevlastní obec

Česká pošta

Česká republika, s.p., Politických vězňů 909/4, Nové město, 11000 Praha 1

obec Úsobí uvažuje od odkoupení této budovy a využití místa k jiným obecním účelům



Římskokatolická farnost Úsobí
č. p. 27, 58254 Úsobí

Kraj Vysočina
Žižkova 1882/57, 58601 Jihlava



**STÁVAJÍCÍ STAV/
ANALÝZY**

PROBLÉMOVÁ MAPA - SOUČASNÝ STAV



PROBLÉMOVÁ MAPA - SNÍŽENÍ PODÉLNÉHO PROFILU VOZOVKY



PROBLÉMOVÁ MAPA - SNÍŽENÍ PODÉLNÉHO PROFILU VOZOVKY



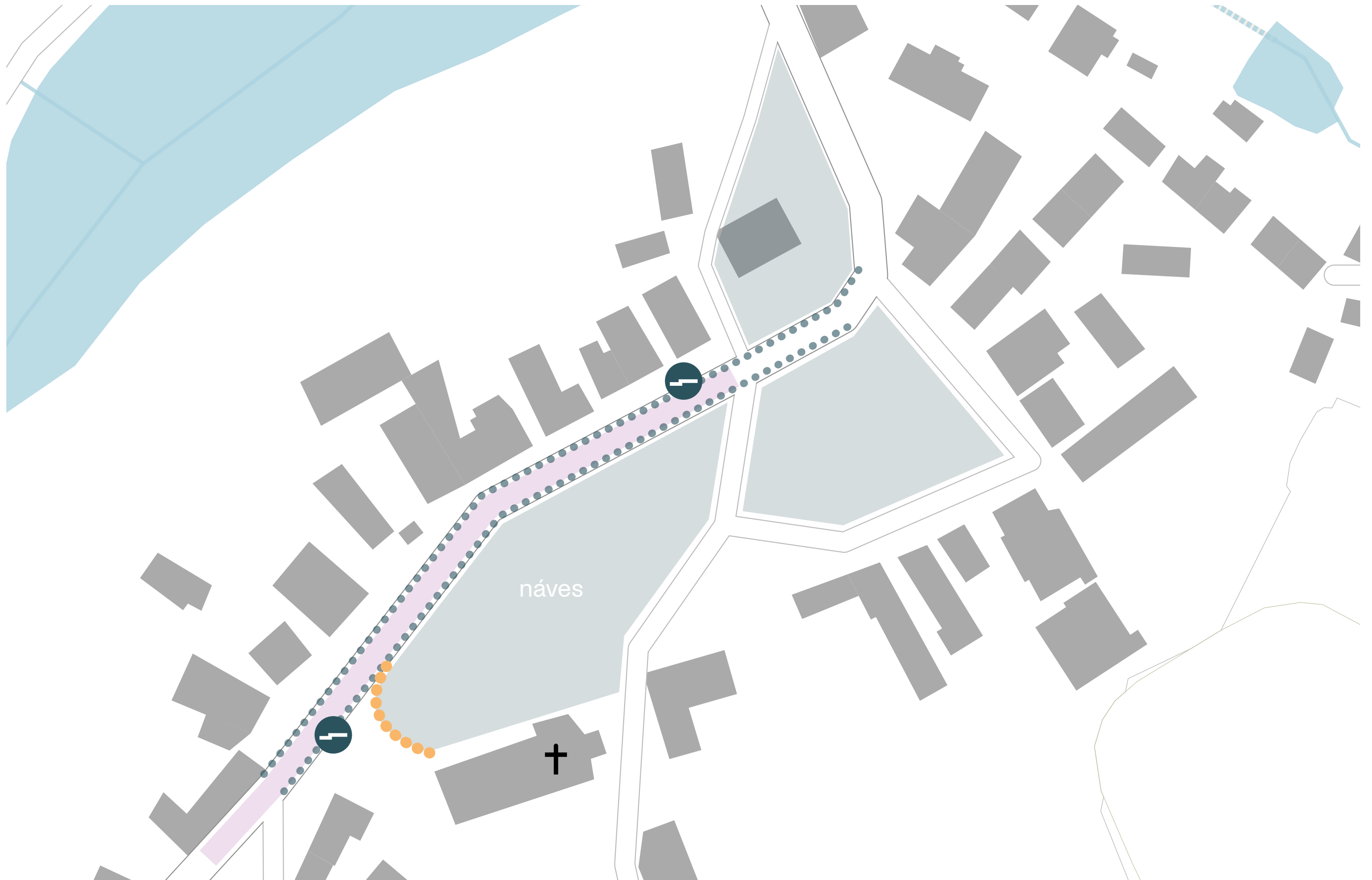
PROBLÉMOVÁ MAPA - TECHNICKÝ STAV ZDÍ A ODKRYTÍ ZÁKLADŮ PŘI SNÍŽENÍ VOZOVKY



PROBLÉMOVÁ MAPA - TECHNICKÝ STAV ZDÍ A ODKRYTÍ ZÁKLADŮ PŘI SNÍŽENÍ VOZOVKY



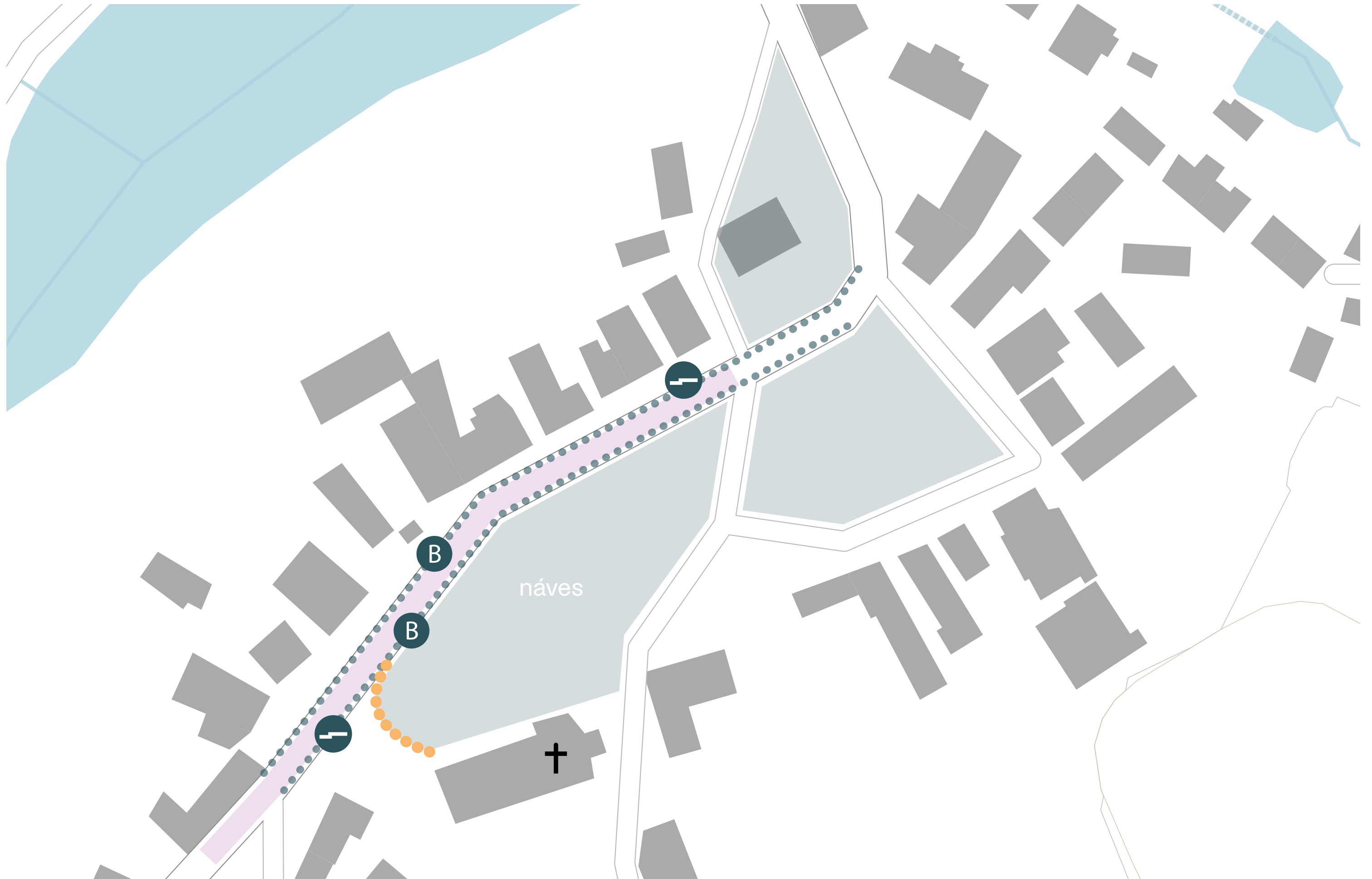
PROBLÉMOVÁ MAPA - VYVOLANÁ REKONSTRUKCE CHODNÍKŮ



PROBLÉMOVÁ MAPA - VYVOLANÁ REKONSTRUKCE CHODNÍKŮ



PROBLÉMOVÁ MAPA - BUS ZASTÁVKY NESPLŇUJÍ TECHNICKOU NORMU



PROBLÉMOVÁ MAPA - BUS ZASTÁVKY NESPLŇUJÍ TECHNICKOU NORMU



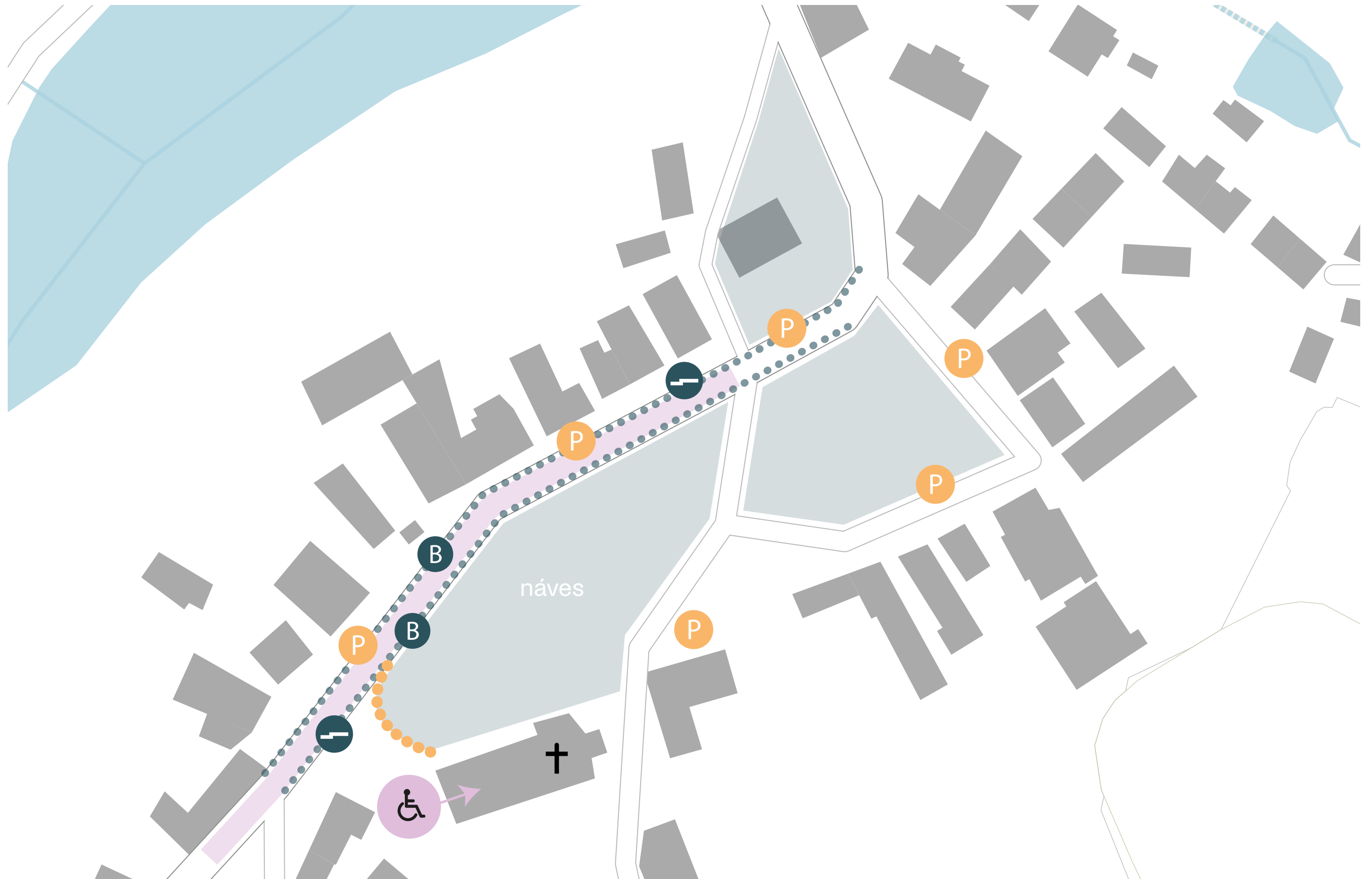
PROBLÉMOVÁ MAPA - NEEEXISTENCE PARKOVACÍCH STÁNÍ




PROBLÉMOVÁ MAPA - NEEXISTENCE PARKOVACÍCH STÁNÍ



PROBLÉMOVÁ MAPA - BEZBARIÉROVÝ PŘÍSTUP DO KOSTELA



PROBLÉMOVÁ MAPA - BEZBARIÉROVÝ PŘÍSTUP DO KOSTELA



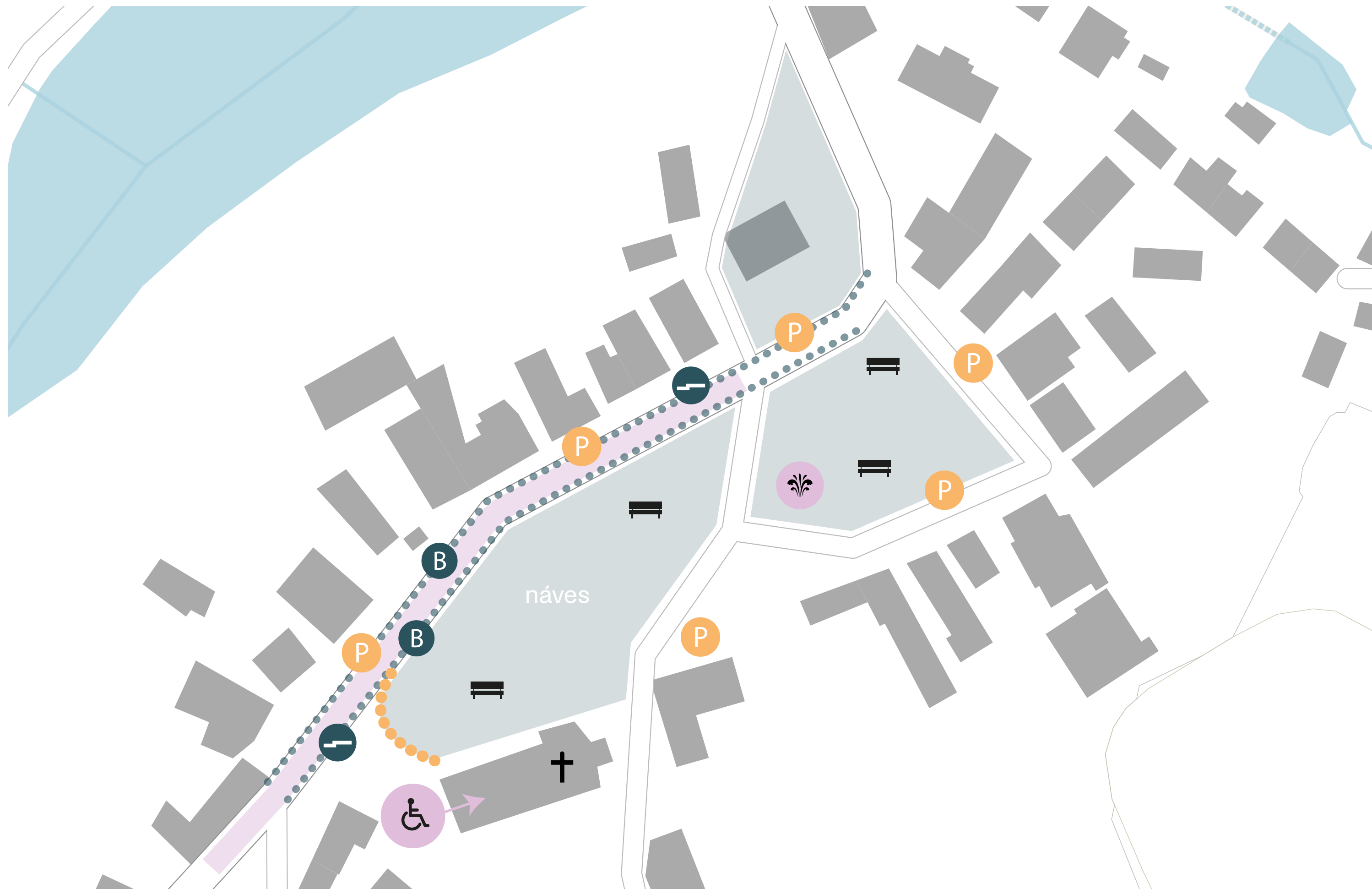
PROBLÉMOVÁ MAPA - NEFUNKČNÍ KAŠNA



PROBLÉMOVÁ MAPA - NEFUNKČNÍ KAŠNA



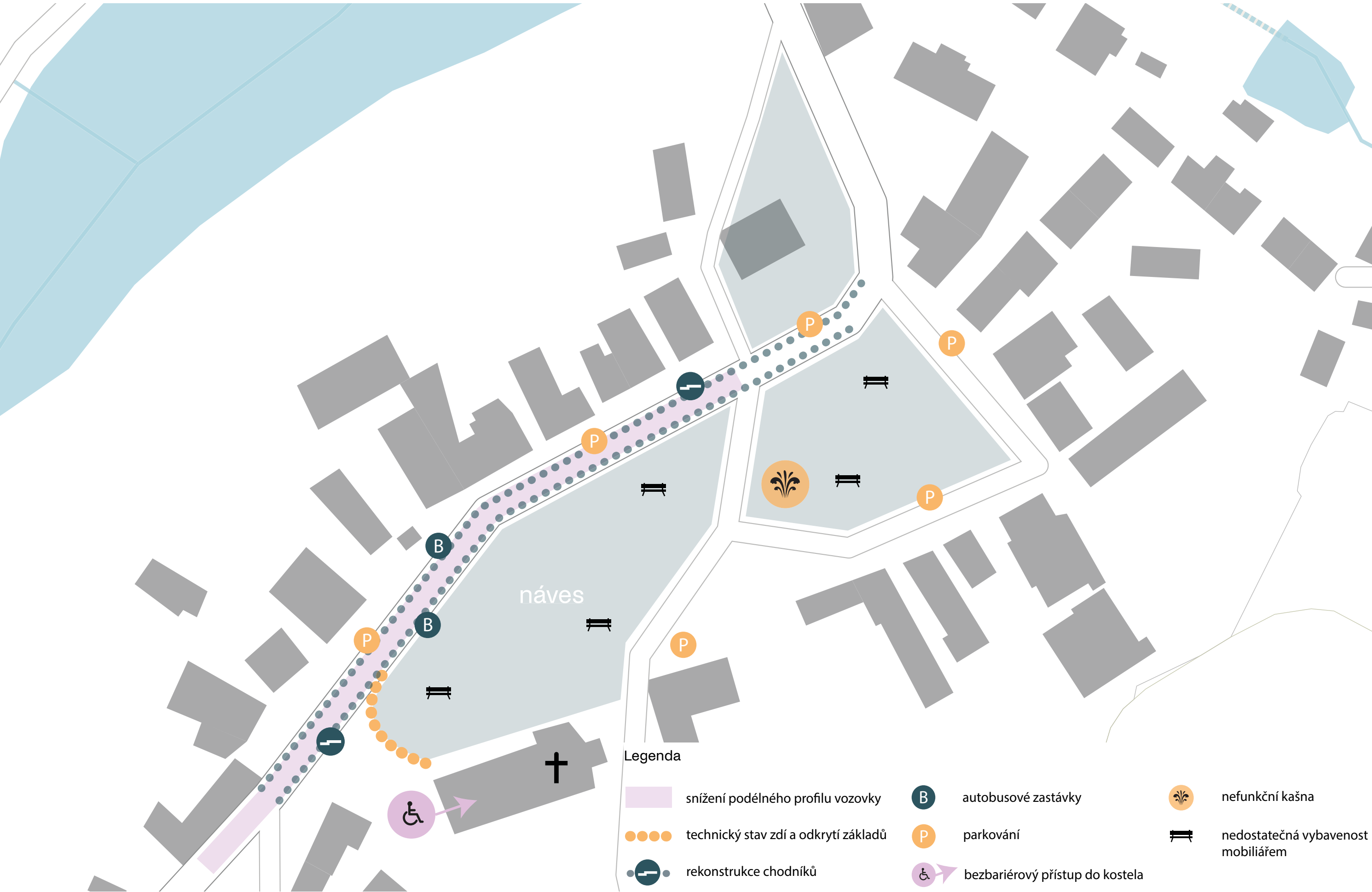
PROBLÉMOVÁ MAPA - NEDOSTATEČNÁ VYBAVENOSŤ MOBILIÁŘEM



PROBLÉMOVÁ MAPA - NEDOSTATEČNÁ VYBAVENOSŤ MOBILIÁŘEM



PROBLÉMOVÁ MAPA - SOUHRN



PROBLÉMOVÁ MAPA - REVIZE SÍTÍ

REKONSTRUKCE KOMUNIKACE VYVOLÁ:

REVIZE SÍTÍ

- uložení nadzemních vedení do země
- revize veřejného osvětlení v návaznosti na chodníky
- rekonstrukce vodovodu
- dešťová kanalizace
- revize veškerých sítí infrastruktury na návsi



PROBLÉMOVÁ MAPA - REVIZE SÍTÍ



PROBLÉMOVÁ MAPA - REVITALIZACE ZELENÝCH PLOCH

REKONSTRUKCE KOMUNIKACE VYVOLÁ:

REVITALIZACE ZELENÝCH PLOCH

- dendrologický průzkum
- obnova stromového patra
- kvetoucí detail



PROBLÉMOVÁ MAPA - REVITALIZACE ZELENÝCH PLOCH



SITUACE DENDROLOGICKÉHO PRŮZKUMU



PROBLÉMOVÁ MAPA - KONÁNÍ VEŘEJNÝCH AKCÍ

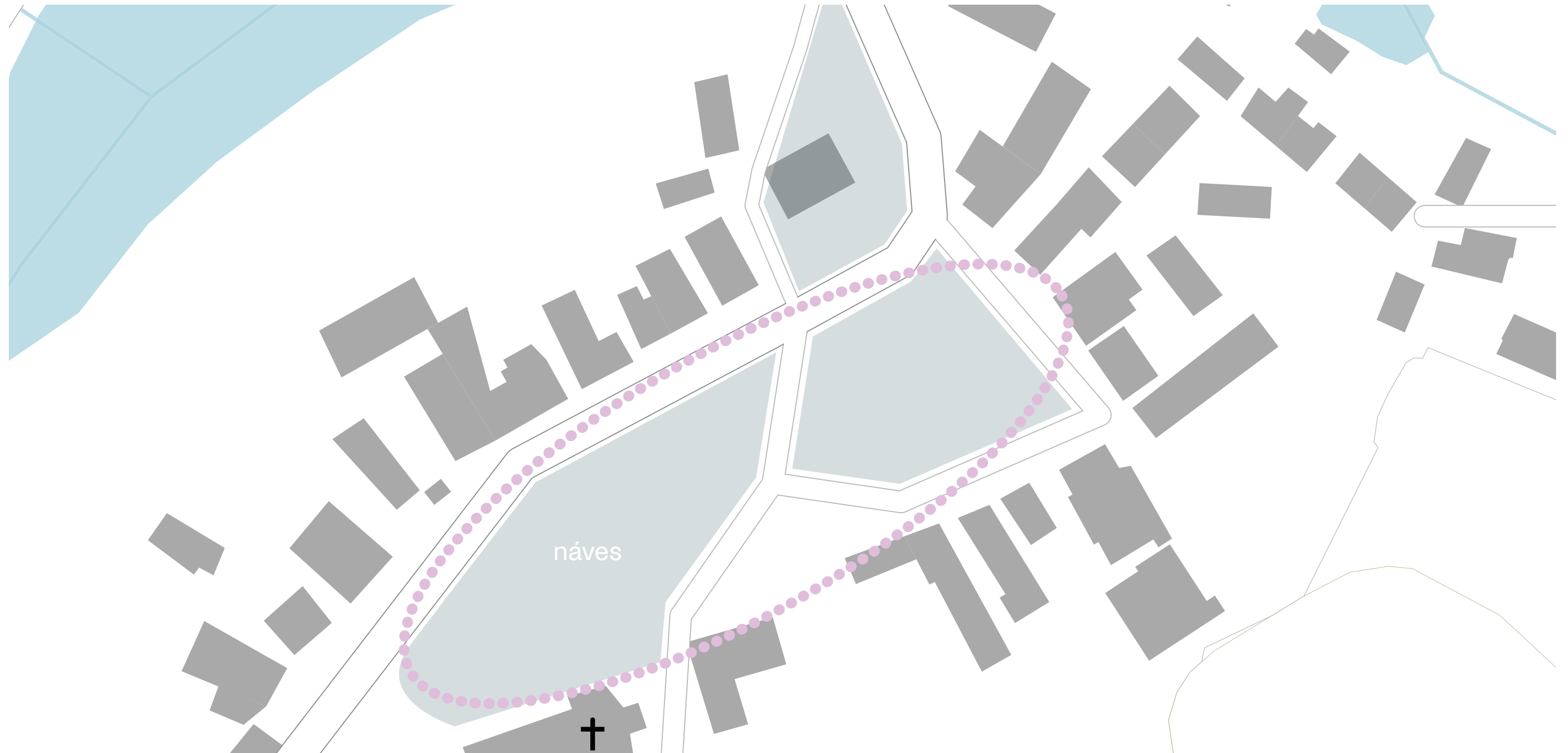
DÁLE JE POTŘEBA ZOHLEDNIT:

KONÁNÍ VEŘEJNÝCH AKCÍ

- Muzikantská pout'
- rozsvícení Vánočního stromu
- výstavy
- akce v kostele


z toho vyplývá:

POTŘEBA VYŘEŠIT PODOBU CELÉ NÁVSI



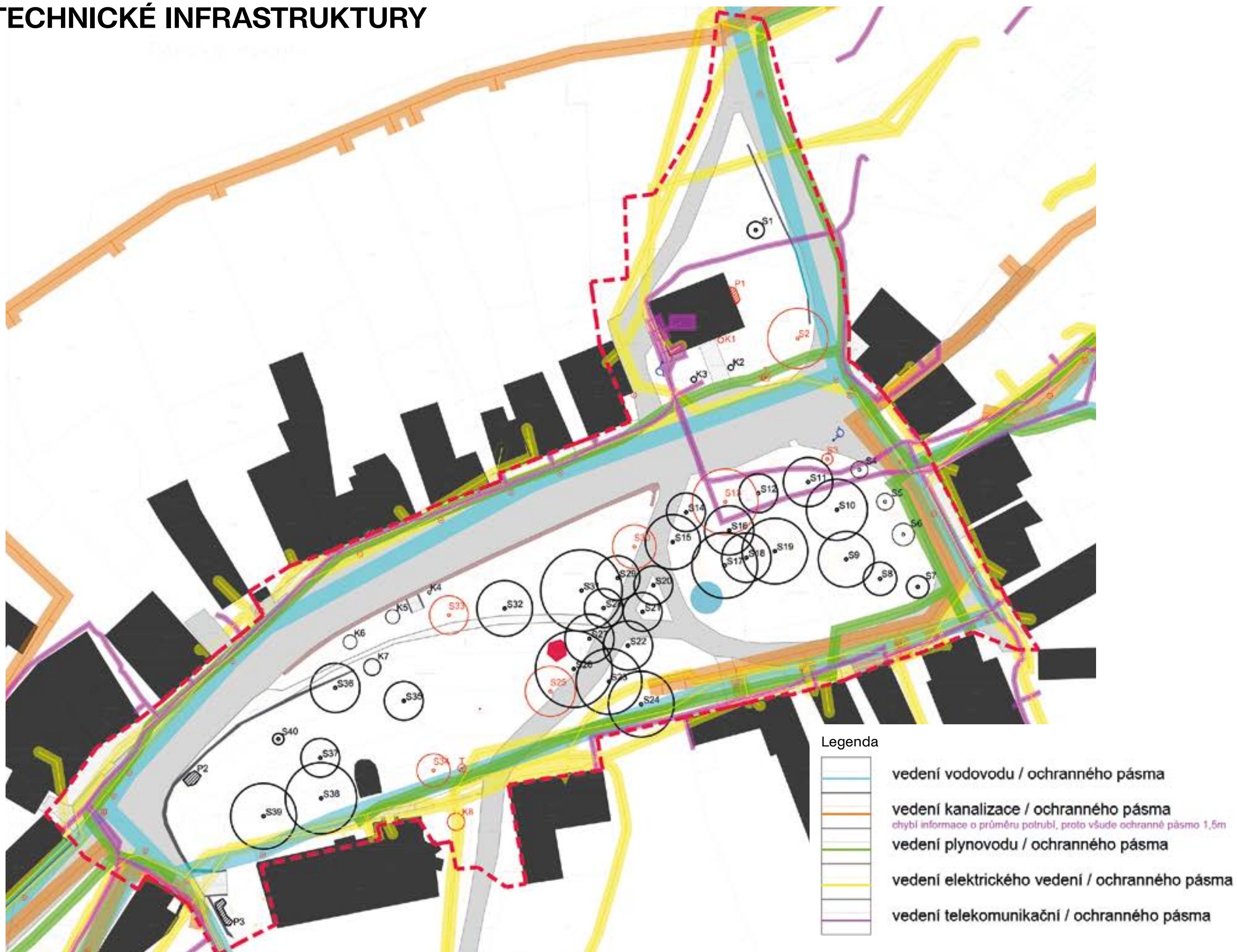
PROBLÉMOVÁ MAPA - KONÁNÍ VEŘEJNÝCH AKCÍ



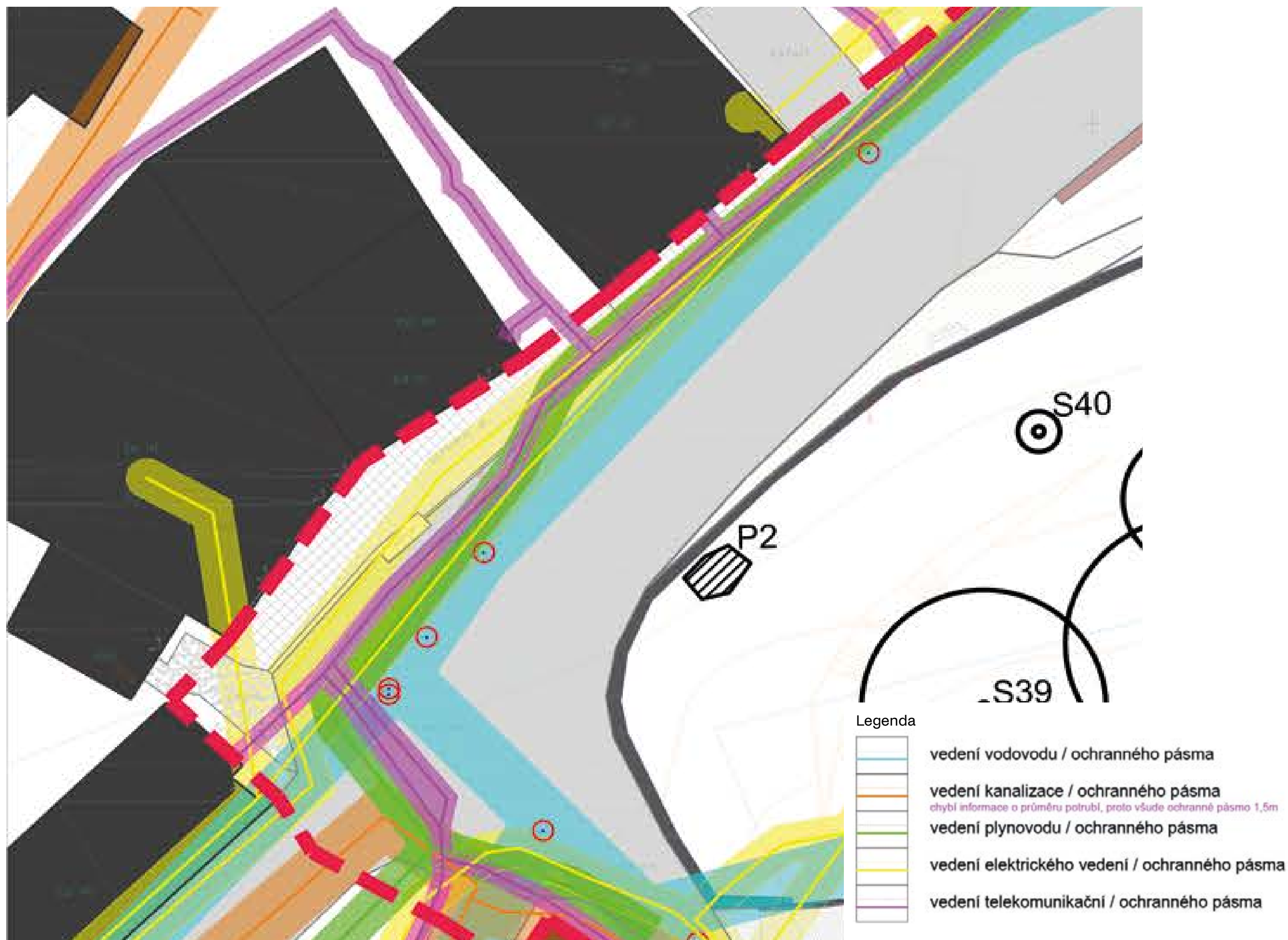


**SÍTĚ TECH.
INFRASTRUKTURY**

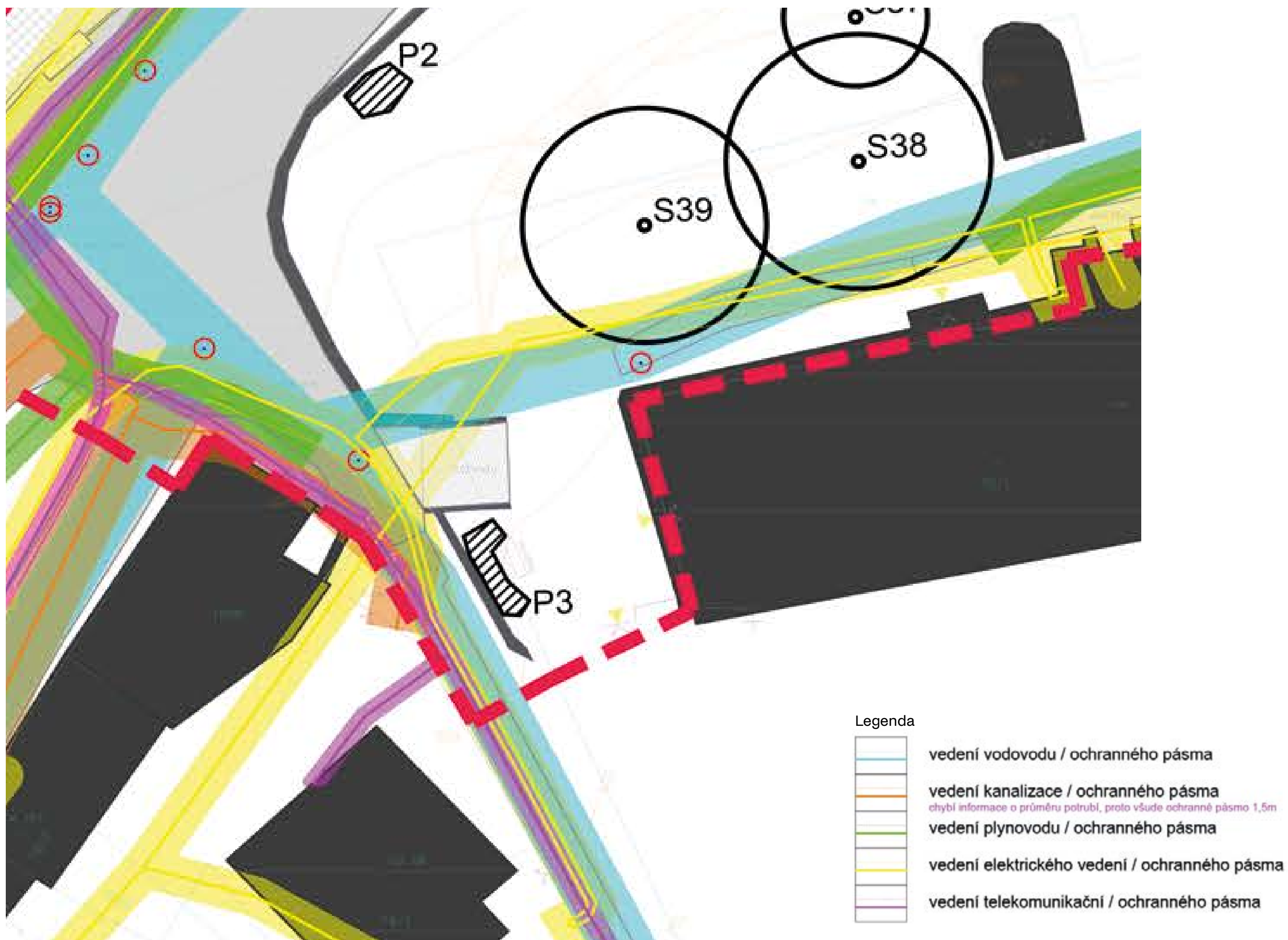
SITUACE TECHNICKÉ INFRASTRUKTURY



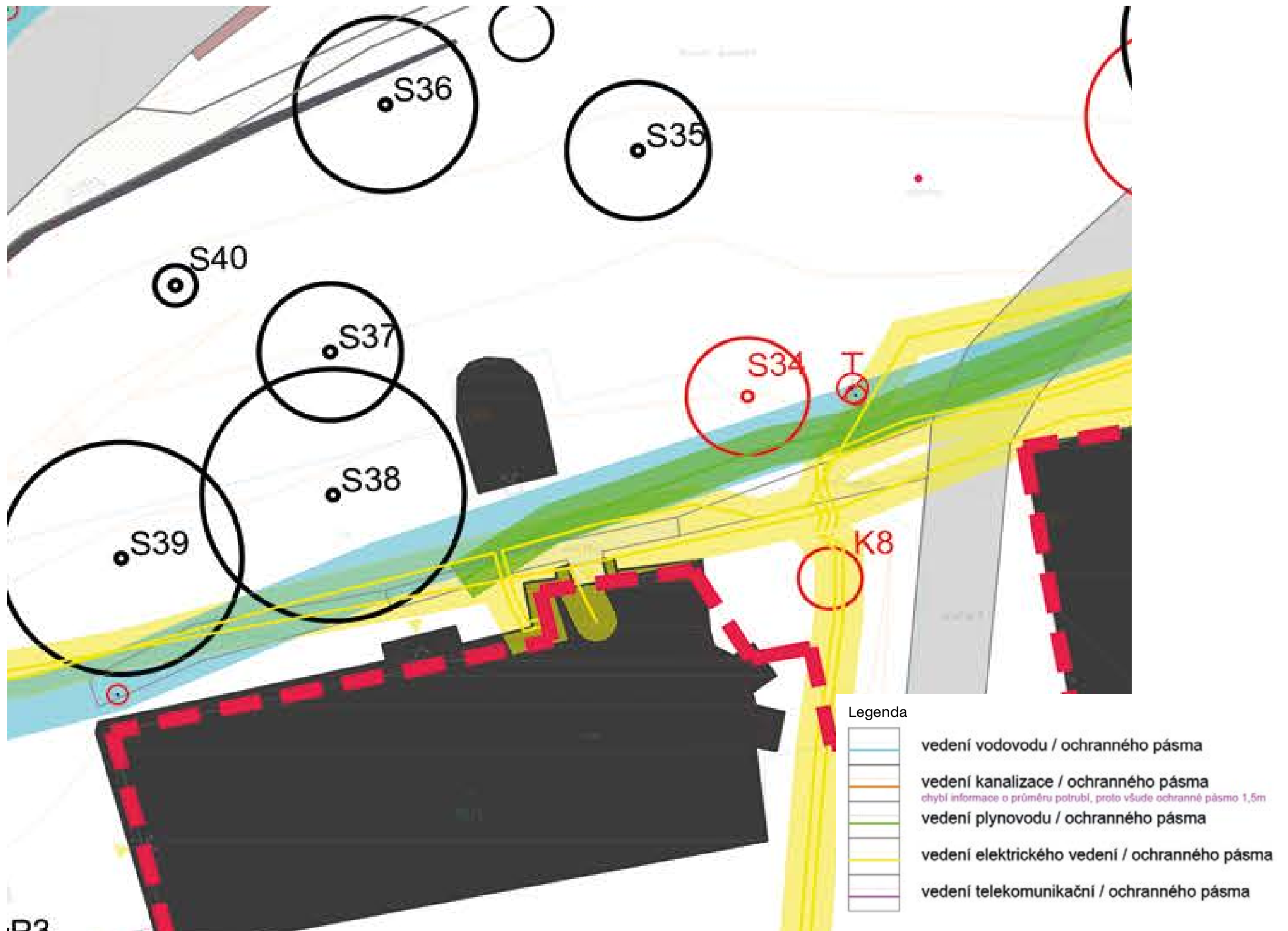
VYBRANÉ KOLIZNÍ DETAILS




VYBRANÉ KOLIZNÍ DETAILS



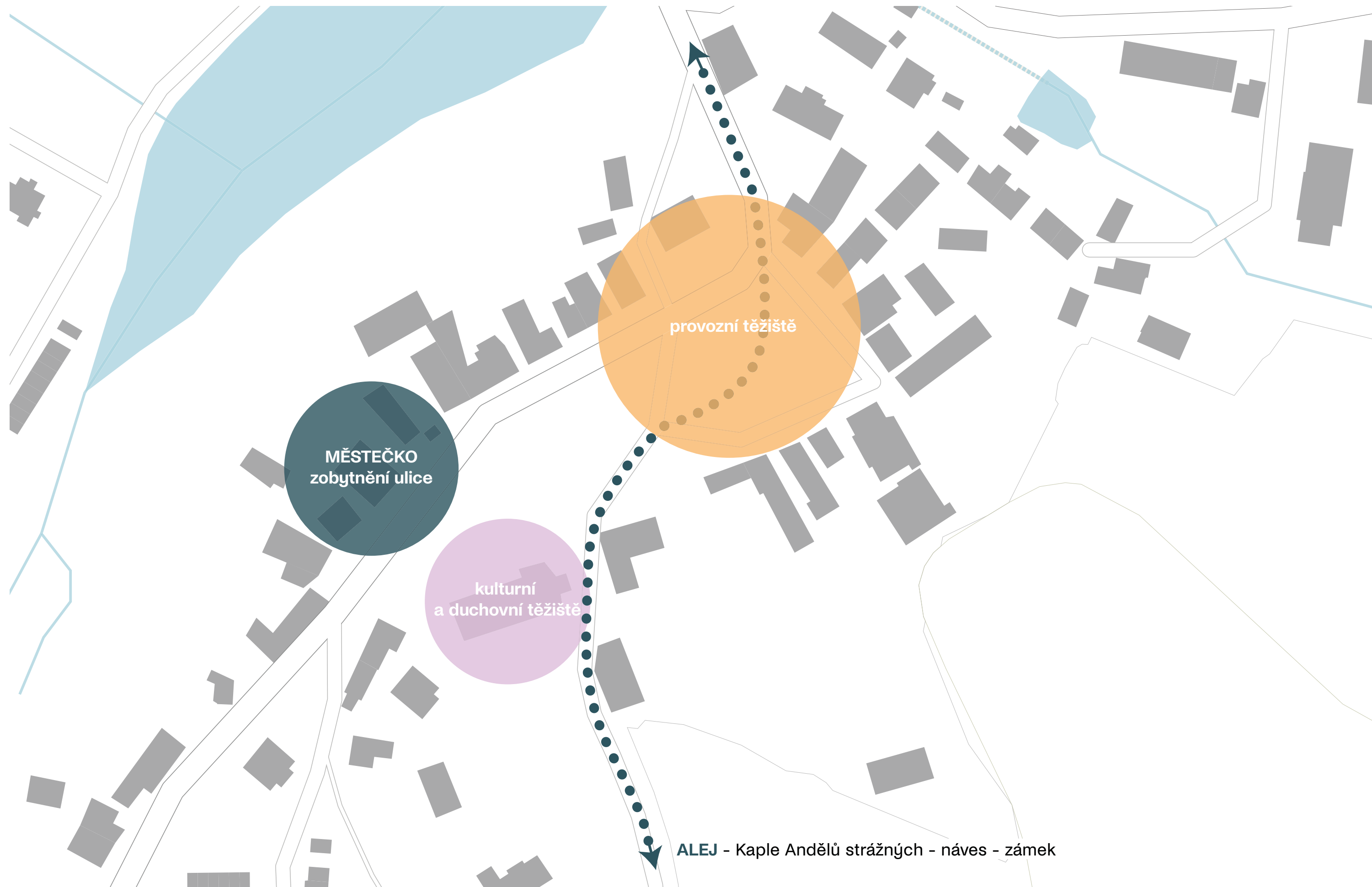
VYBRANÉ KOLIZNÍ DETAILS






Koncept

KONCEPT





Návrh

SITUACE



MĚSTEČKO - ZOBYTNĚNÍ ULICE - DOPRAVA



MĚSTEČKO - ZOBYTNĚNÍ ULICE - DOPRAVA

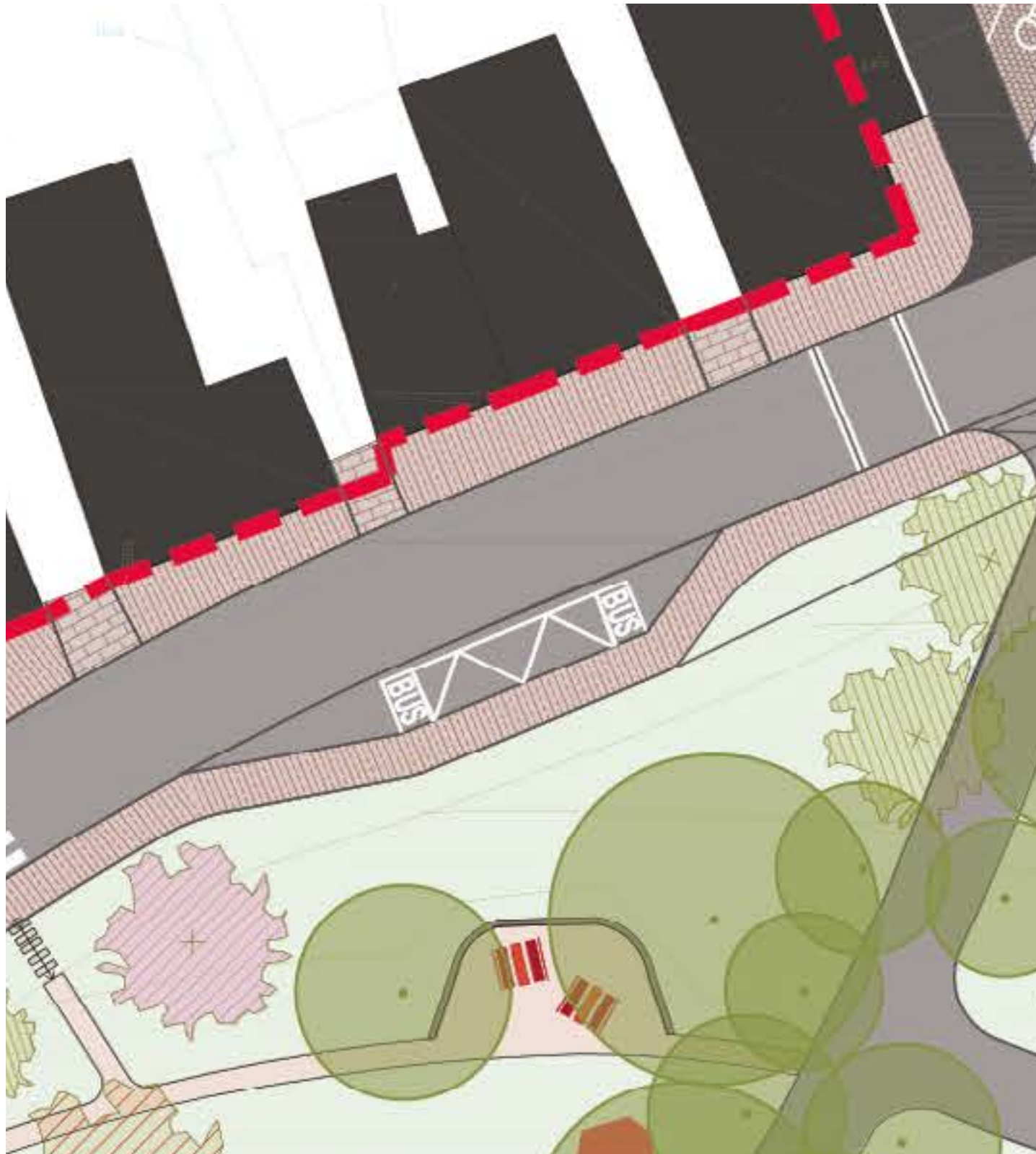
- Úprava dopravního profilu
- Komunikace 3+3 m
- Podélné parkovací stání
- Rychlost 40 km/h



MĚSTEČKO - ZOBYTNĚNÍ ULICE - NORMOVANÉ AUTOBUSOVÉ ZASTÁVKY



MĚSTEČKO - ZOBYTNĚNÍ ULICE - NORMOVANÉ AUTOBUSOVÉ ZASTÁVKY

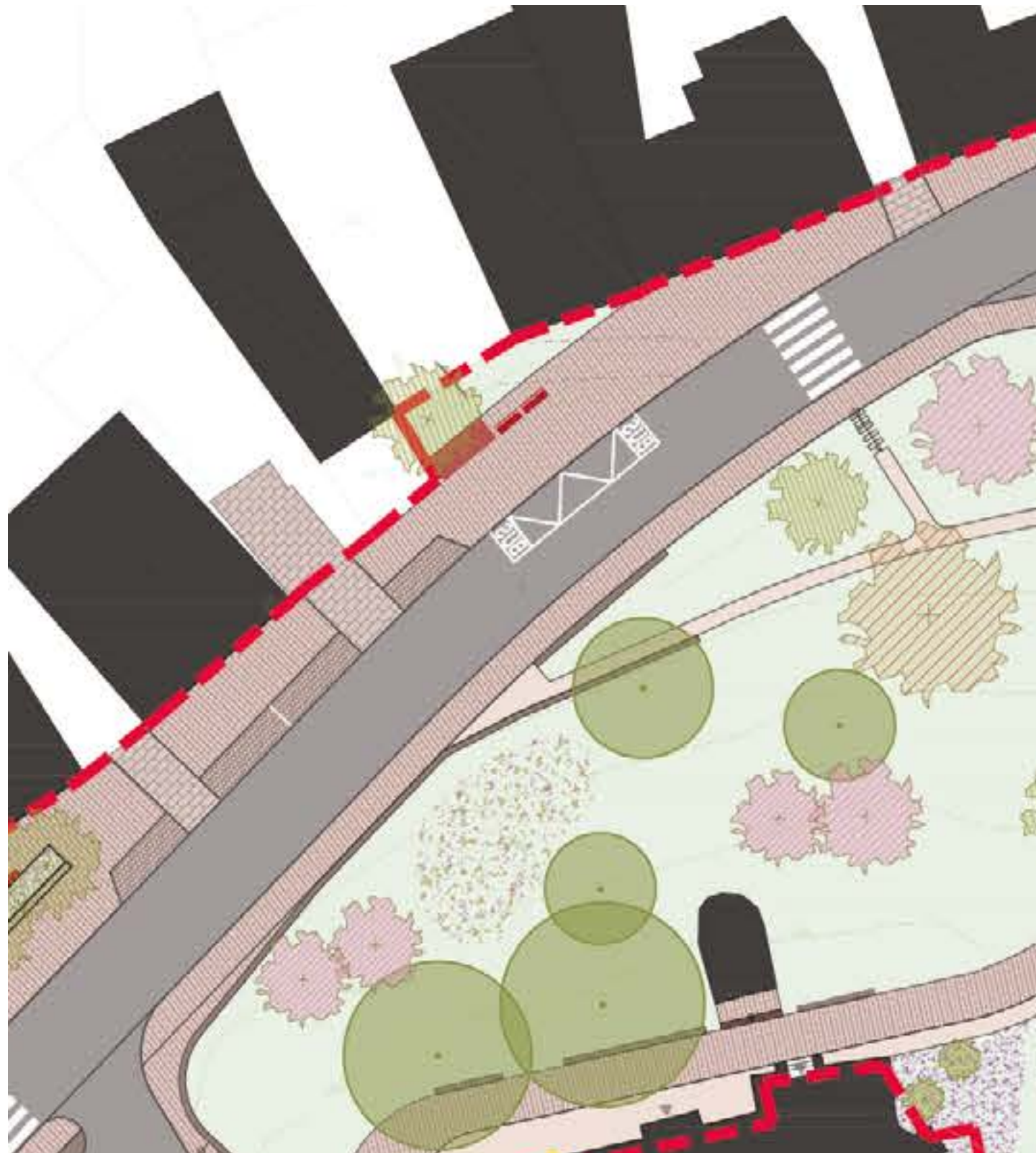


MĚSTEČKO - ZOBYTNĚNÍ ULICE - PÁTEŘNÍ CHODNÍK PRO CHODCE



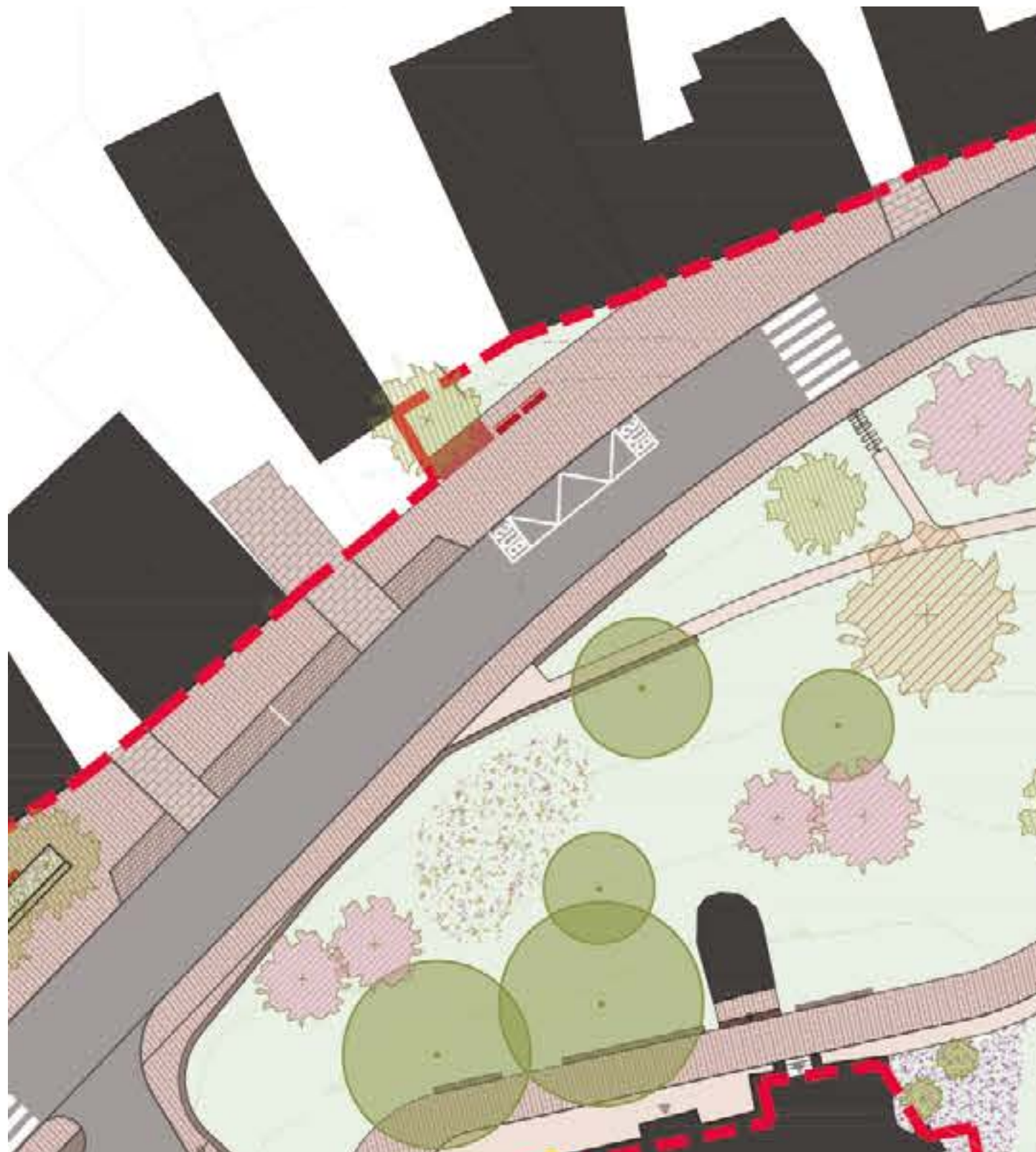
MĚSTEČKO - ZOBYTNĚNÍ ULICE - PÁTEŘNÍ CHODNÍK PRO CHODCE

- Volba druhu povrchu
- Historická náves
- Povrch nesmí evokovat město
- Zimní provoz




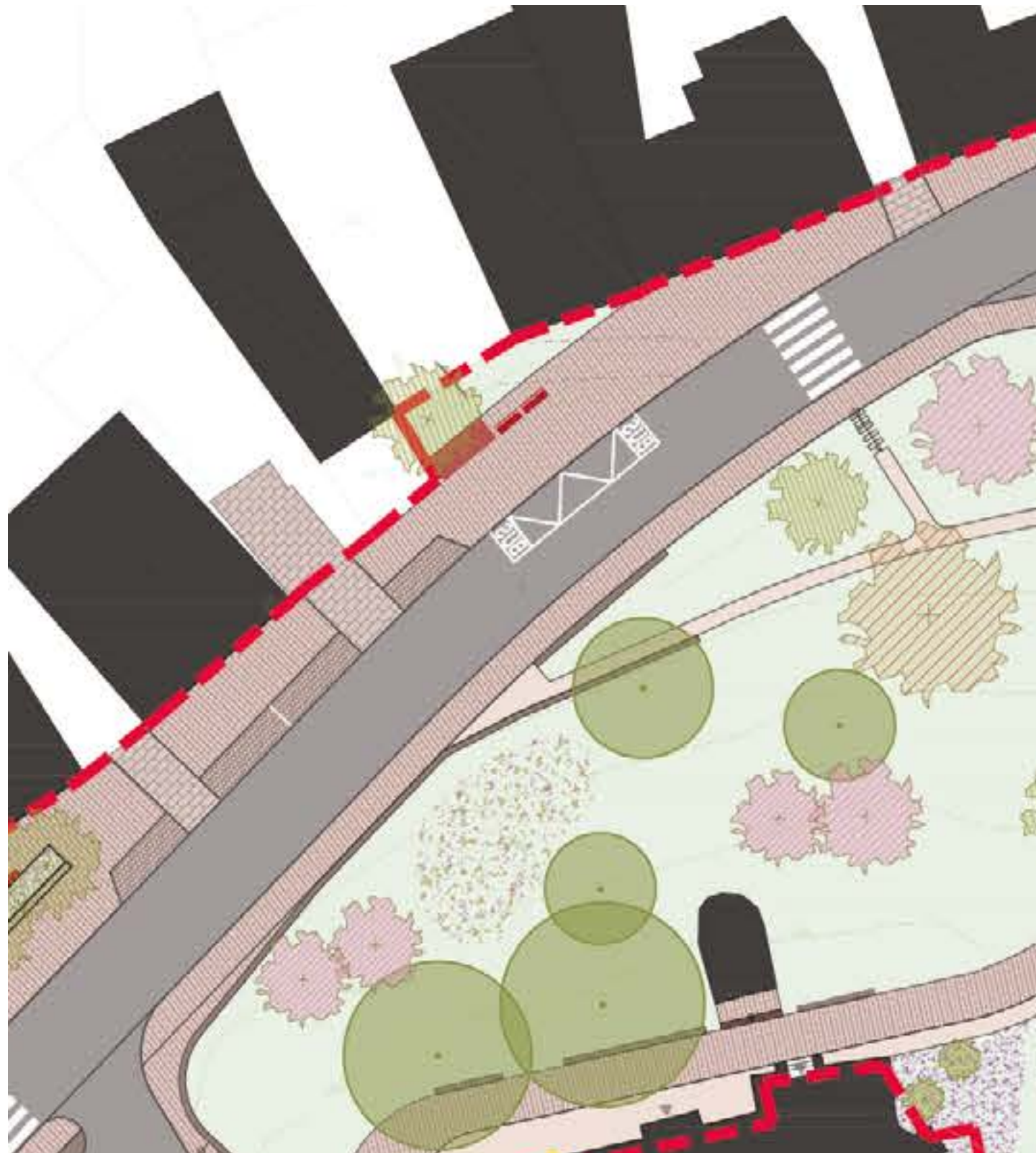
MĚSTEČKO - ZOBYTNĚNÍ ULICE - PÁTEŘNÍ CHODNÍK PRO CHODCE

- Značení pro slepce




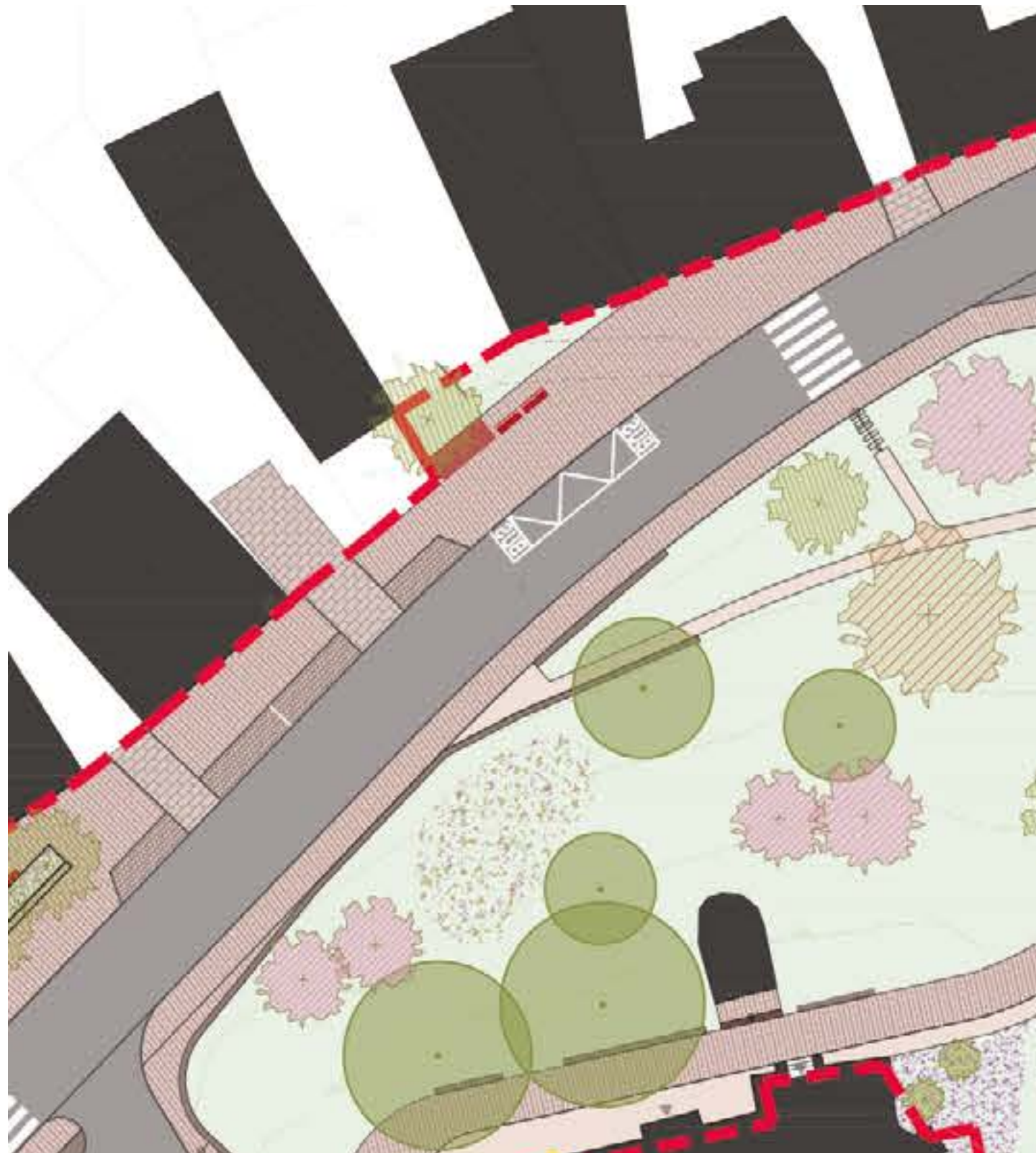
MĚSTEČKO - ZOBYTNĚNÍ ULICE - PÁTEŘNÍ CHODNÍK PRO CHODCE

- Opěrné zídky
- Svahování



MĚSTEČKO - ZOBYTNĚNÍ ULICE - PĚŠINA PŘES PARK

- Mlat



PARKOVÁNÍ



PARKOVÁNÍ - 1



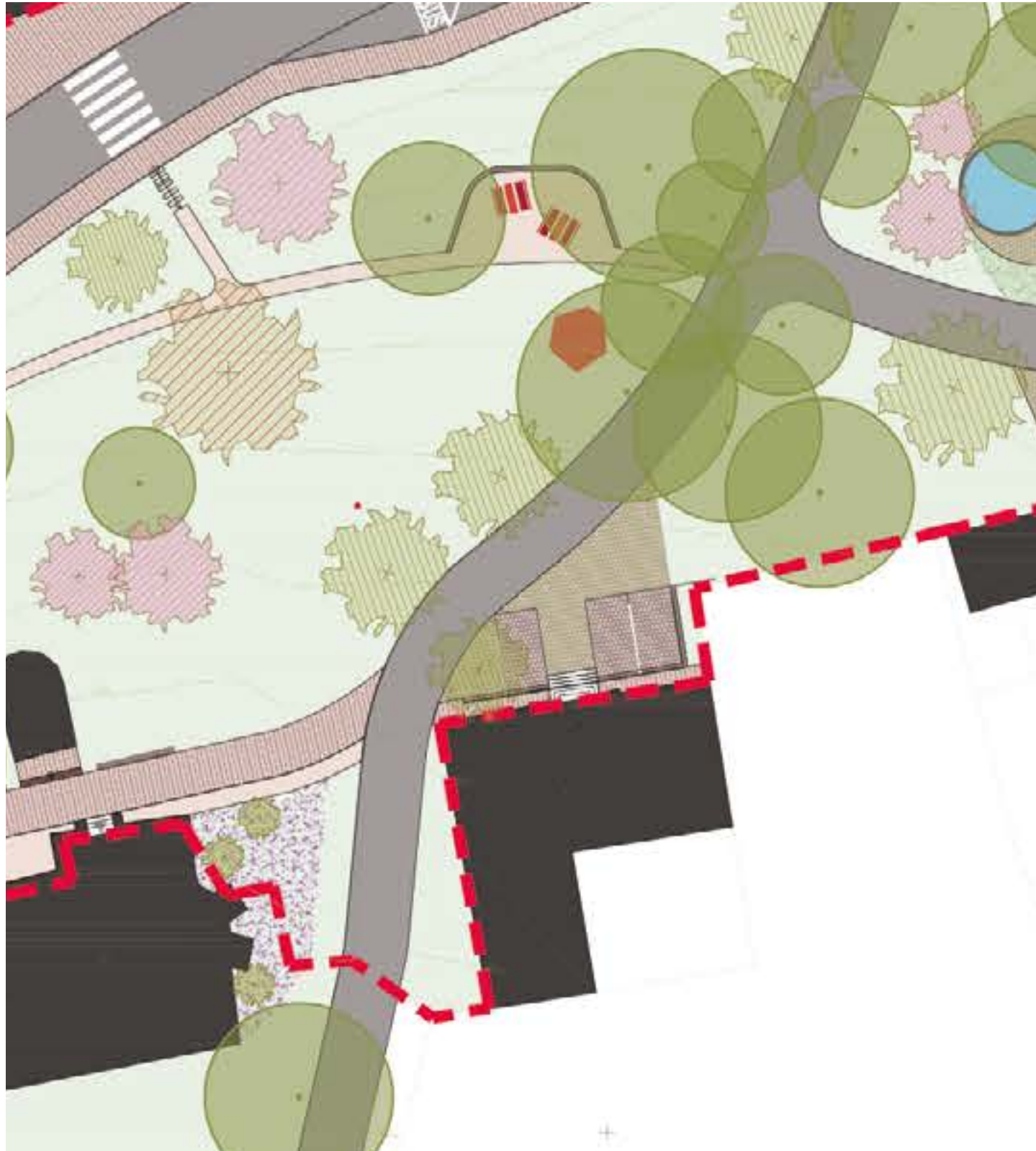
PARKOVÁNÍ - 2



PARKOVÁNÍ - 3



PARKOVÁNÍ - 4



PARKOVÁNÍ - CELKOVÝ POČET STÁNÍ NA NÁVSI

INVALIDA - 2ks

BĚŽNÉ PARKOVACÍ STÁNÍ - 22ks



NAVÝŠENÍ PARKOVACÍCH STÁNÍ

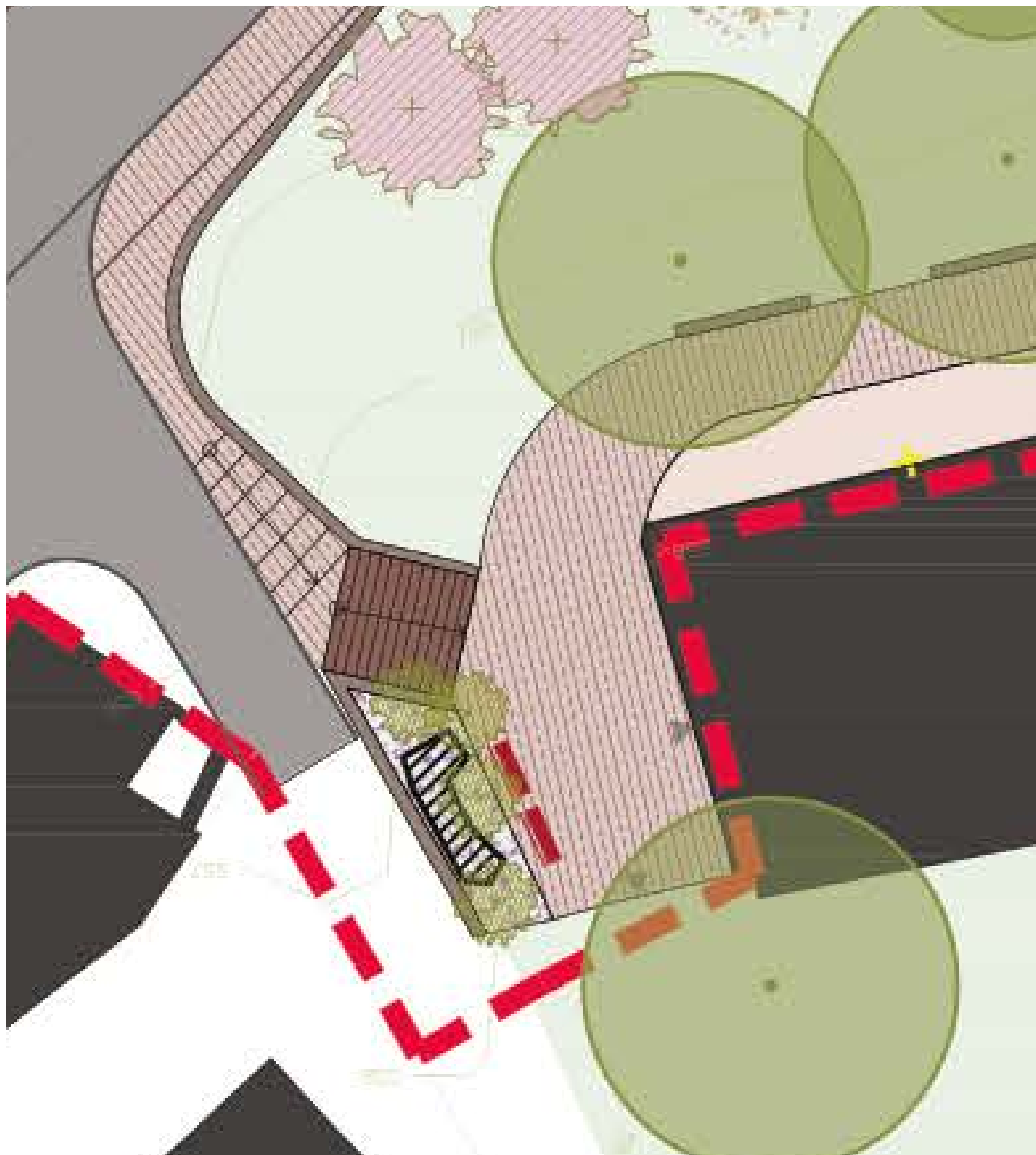


KULTURNÍ A DUCHOVNÍ TĚŽIŠTĚ - ÚPRAVA OKOLÍ KOSTELA



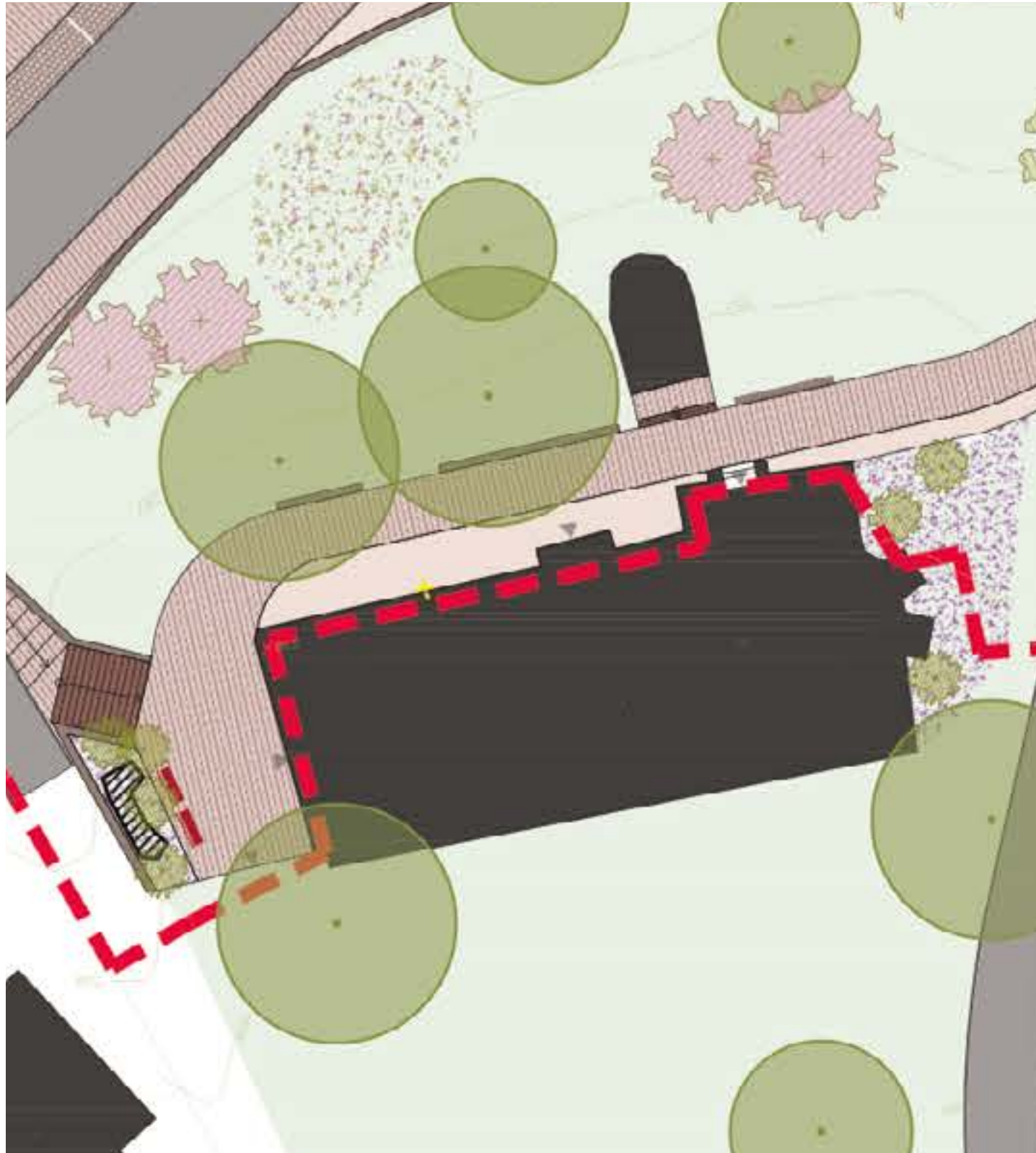
KULTURNÍ A DUCHOVNÍ TĚŽIŠTĚ - ÚPRAVA OKOLÍ KOSTELA

- Nástupní schodiště
- Chodník od úřadu




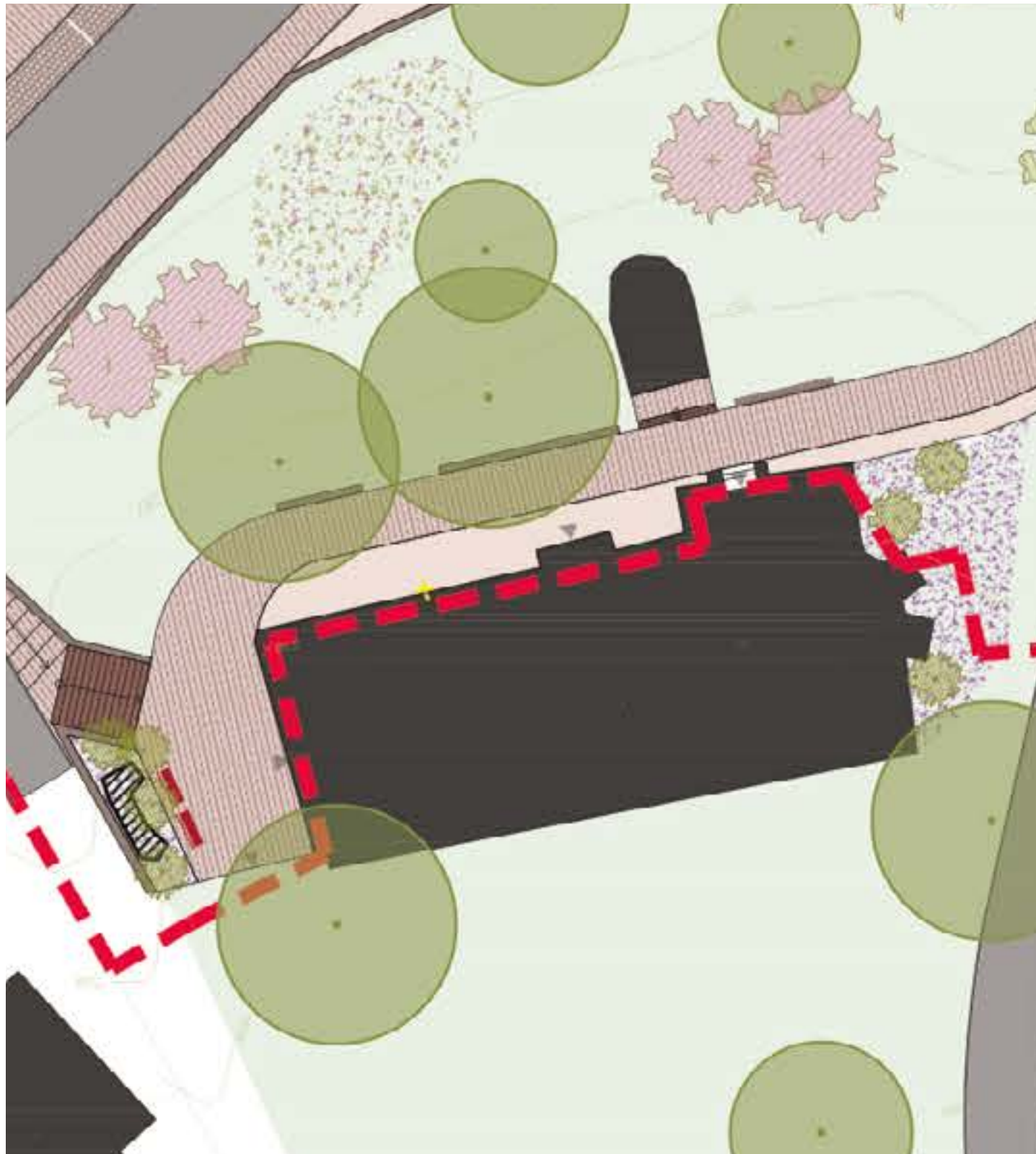
KULTURNÍ A DUCHOVNÍ TĚŽIŠTĚ - ÚPRAVA OKOLÍ KOSTELA

- Schromažďovací prostor
- Sedací zídky



KULTURNÍ A DUCHOVNÍ TĚŽIŠTĚ - ÚPRAVA OKOLÍ KOSTELA

- Zpevnění ploch

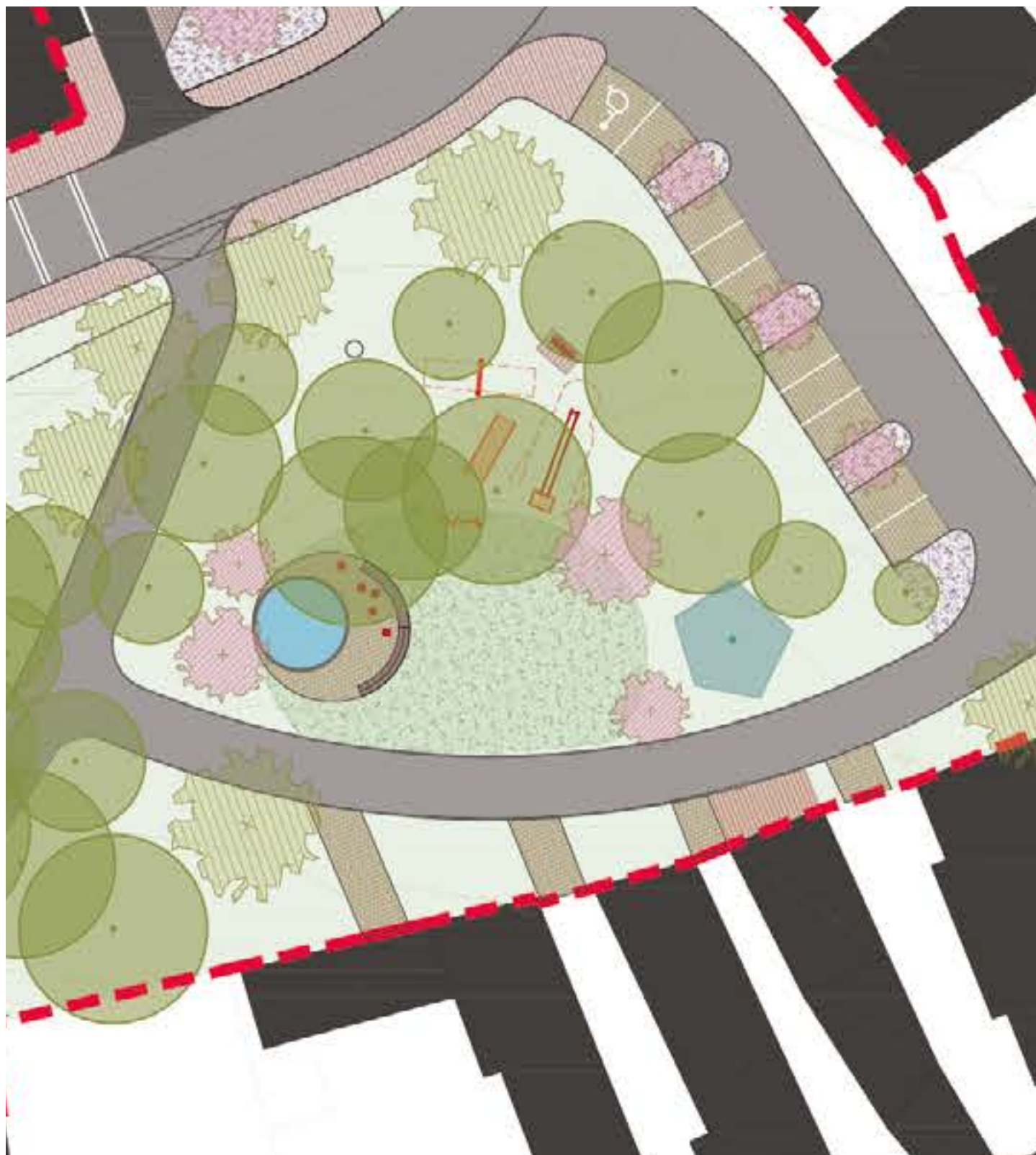


PROVOZNÍ TĚŽIŠTĚ - VYBAVENOST



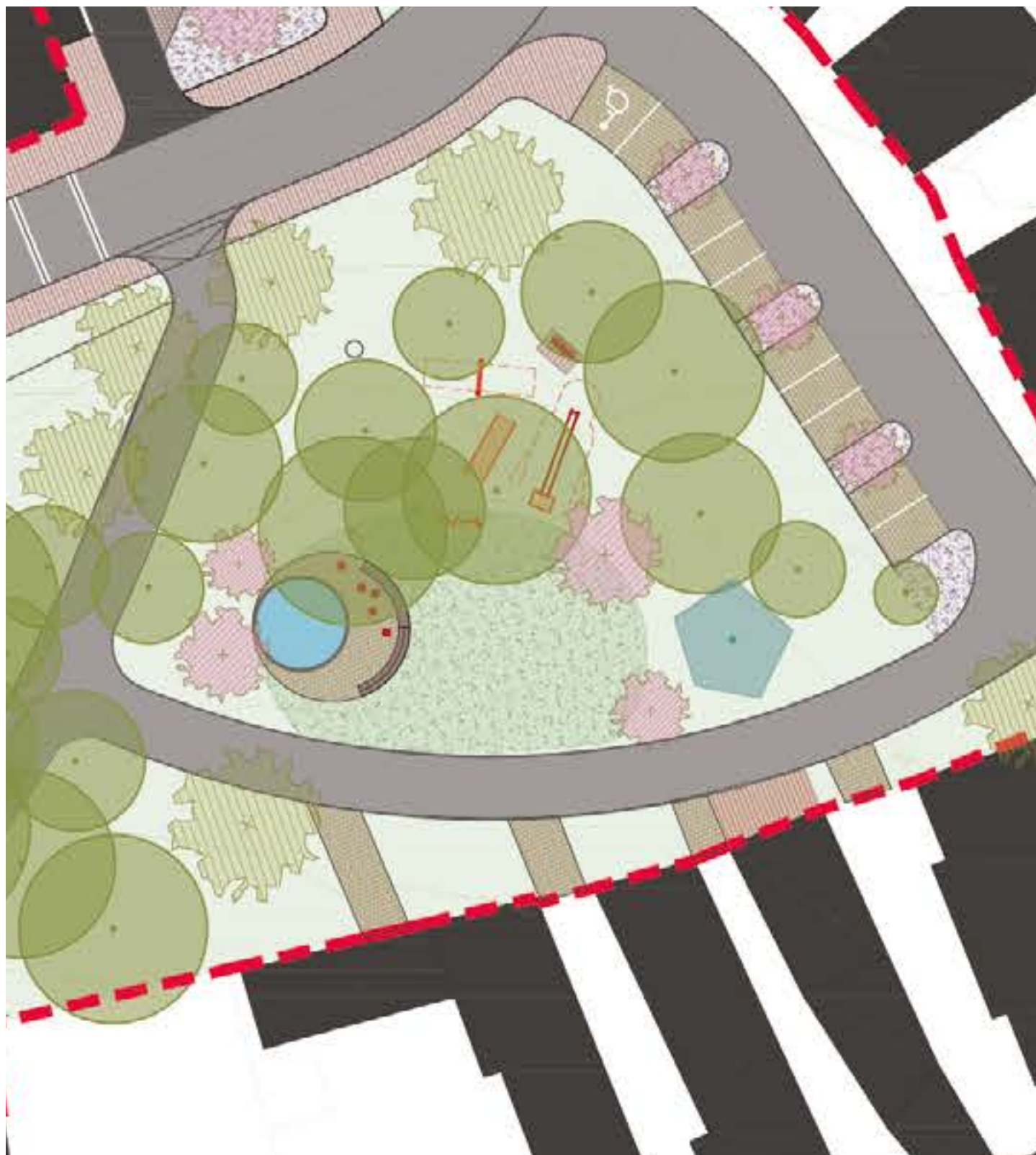
PROVOZNÍ TĚŽIŠTĚ - VYBAVENOST

- Herní prvky



PROVOZNÍ TĚŽIŠTĚ - VYBAVENOST

- Herní prvky



PROVOZNÍ TĚŽIŠTĚ - VYBAVENOST

- Okolí kašny



PROVOZNÍ TĚŽIŠTĚ - VYBAVENOST

- Celá náves



OSTATNÍ VYBAVENOST



OSTATNÍ VYBAVENOST

- Příprava pro podium



ZELEŇ



ZELEŇ

- Lipová alej
- lípa velkolistá



ZELEŇ

- Kvetoucí stromy



ZELEŇ

- Jírovce



ZELEŇ

- Červený buk



ZELEŇ

- Nástup jara



ZELEŇ

- Záhon za kostelem



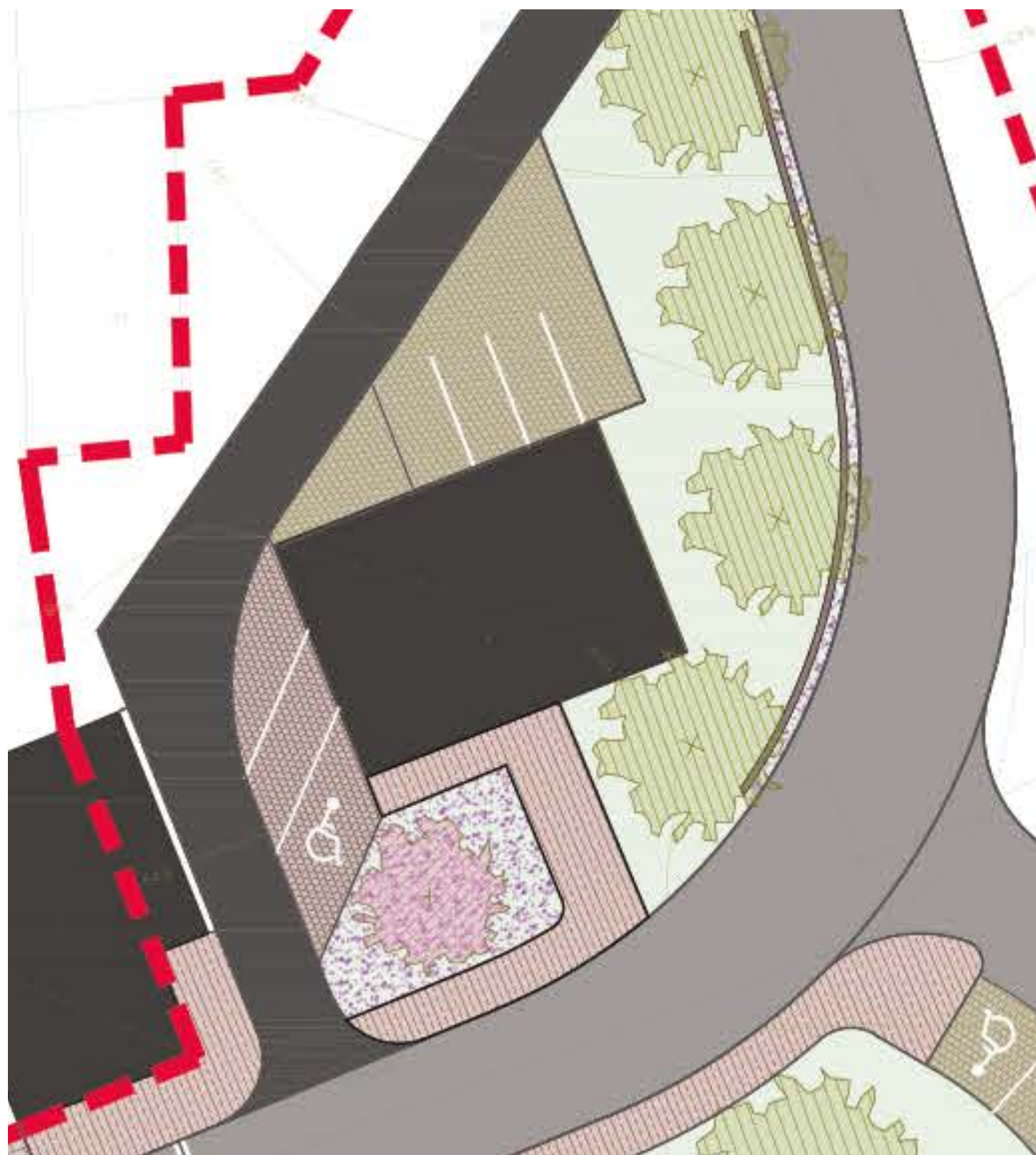
ZELEŇ

- Podsadby parkoviště



ZELEŇ

- Pás podél zídky
- Náhrada trávníku



ZELEŇ

- Cibuloviny v trávniku



DALŠÍ POSTUP

- dokončení návrhu
- návrh veřejného osvětlení, osvětlení scénické
- dokončení 3D modelu
- vizualizace
- revize sítí
- propočet realizačních nákladů
- možnosti etapizace

FINALIZACE A PREZENTACE

- prezentace občanům
- finální konzultace
- představení kraj a SÚS



a

minů

Google



na

rmínů



gogolák
+ grasse